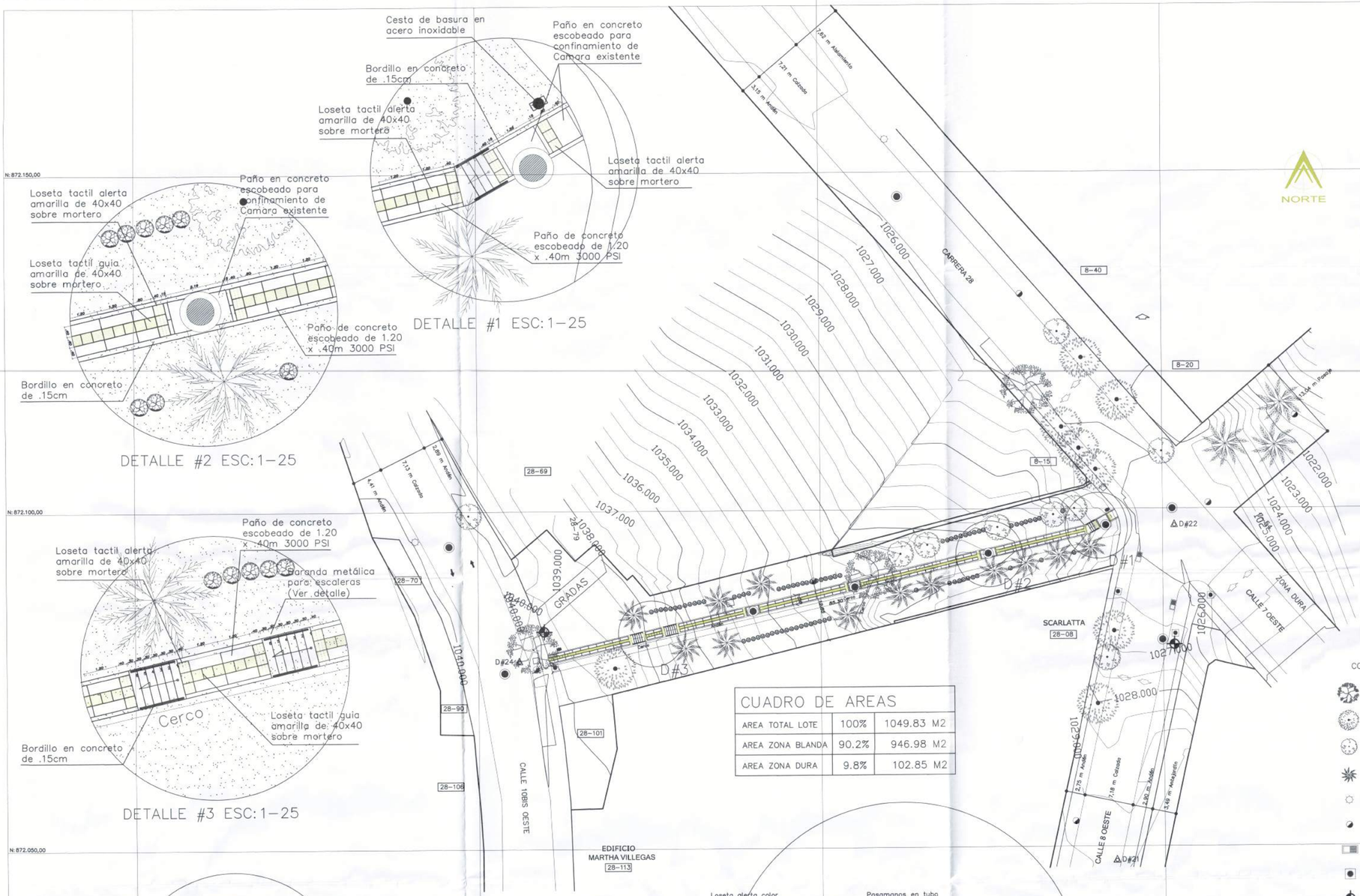

LOCALIZACIÓN ESC:1-500

REGISTRO FOTOGRAFICO DE LO EXISTENTE

CUADRO DE AREAS

AREA TOTAL LOTE	100%	1049.83 M2
AREA ZONA BLANDA	90.2%	946.98 M2
AREA ZONA DURA	9.8%	102.85 M2

CONVENCIONES

- Arbol Grande
- Arbol Mediano
- Arbol Pequeño
- Palma
- Poste Alumbrado
- Poste Elétrico
- Sumidero
- Caja Acueducto
- Hidrante
- Sentido Vía
- Crotos
- Veraneras
- Filodendro
- Loseta Alerta amarilla de 40x40
- Loseta Guia amarilla de 40x40
- Paños en concreto de 3000 PSI 40x120 m
- Bordillo en concreto
- Cesta de Basura en acero inoxidable

AMARRADO AL SISTEMA MAGNA SIRGAS

CUADRO DE COORDENADAS DEL DELTAS

DELTAS	NORTES	ESTES	ELEVACION
D#21	871.047,889	1.058.892,952	1.029,304
D#22	872.097,489	1.058.901,692	1.025,866
D#23	872.191,406	1.058.832,045	1.024,790
D#24	872.077,740	1.058.805,900	1.039,900
D#25	872.260,399	1.058.857,109	1.015,882

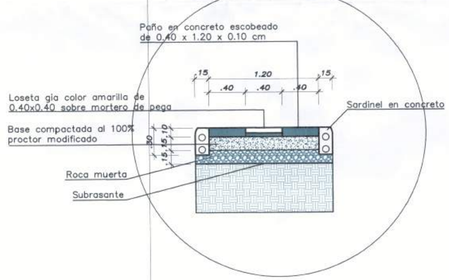

DETALLE #4 ESC:1-10
Estructura Anden



0.525m Ancho
1.250m Alto
0.402m prof.

CESTA DE BASURA PIVOTANTE SENCILLA CAPACIDAD DE 50 Lts EN ACERO INOXIDABLE ANCLADA SOBRE PEDESTAL EN CONCRETO

DETALLE #5 ESC:1-5
Anclaje

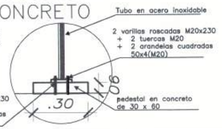

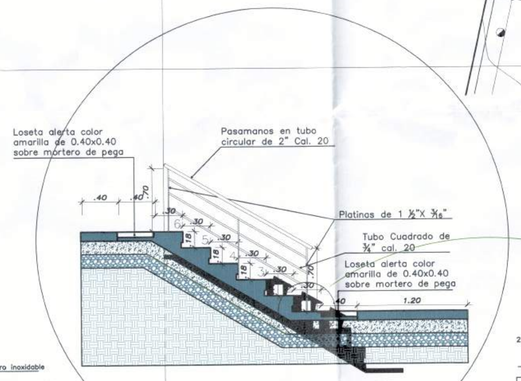

DETALLE #6 ESC:1-10
Escalera con barandas

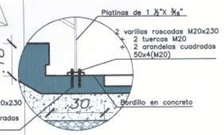

DETALLE #6A ESC:1-5
Anclaje Baranda

E:1.058.900,00

BALANCE DE CANTIDADES DE CALI
DEPARTAMENTO ADMINISTRATIVO DE PLANEACION MUNICIPAL
SUBDIRECCION DE ORDENAMIENTO URBANISTICO
Licencia de Intervención y Ocupación Espacio Público 4132-09-15-SEP0903
Fecha DIA 20 MES Marzo AÑO 2018
Firma

Ubicación:
Municipio de Cali
BARRIO LOS CRISTALES No 2

Contiene:
Levantamiento Topográfico

Area =
Escala: 1:250

Propietario:
PLANO No: 2/2

Levantó: Cel. 311 332 30 86 *Jaime Alzate Q. Lic. 01-11737*
Dibujó: *F.E.P.S*

Reviso: *Ing. Julián Hurtado*
Fecha: Julio 2017
Archivo dwg: CRISTALES 26J