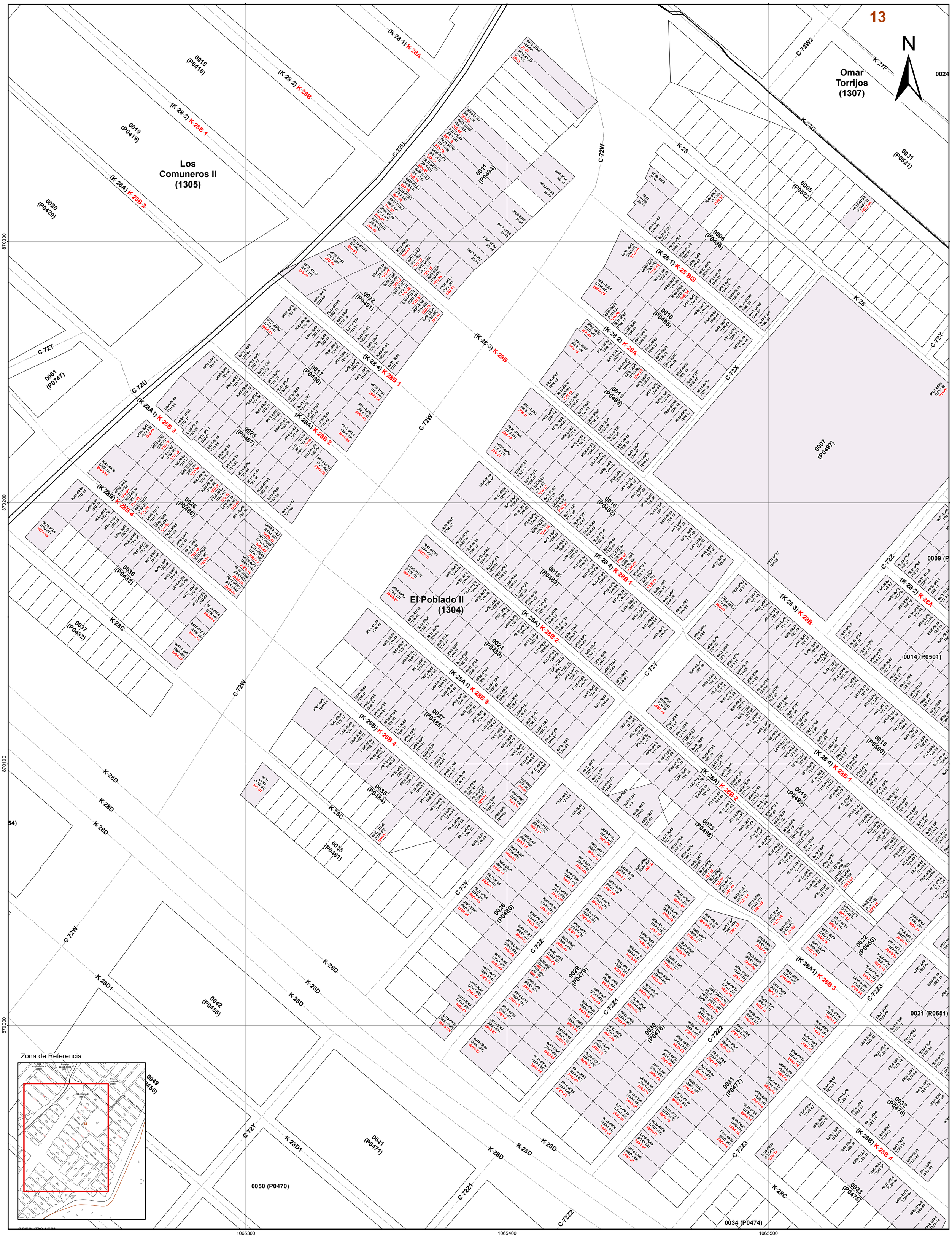

ALCALDÍA DE SANTIAGO DE CALI
DEPARTAMENTO ADMINISTRATIVO DE PLANEACIÓN

Contenido:

Mejoramiento del sistema de nomenclatura del barrio El Poblado II (1304)
Comuna 13

Resolución No. 4131.010.21. de 2017

Escala: 1:750

Mapa: 45/84

Fuente:
Cartografía base: DAPM
Cartografía temática: Grupo de Nomenclatura

Archivo: 45-ElPobladoII_a.mxd

Fecha: Septiembre de 2017

Escala Gráfica: 0 7.5 15 30 45 60 M

Elaboró:

Grupo de Nomenclatura Subdirección de Planificación del Territorio - DAPM

Información de referencia:

Sistema de coordenadas cartesianas Magna Sirgas Cali
Proyección: IGAC Plano Cartesiano
Datum: MAGNA
False Este: 1.061.900,1800
False Norte: 872.364,6300
Longitud del Centro: -76,5206
Latitud del Centro: 3,4419
Altura: 1.000
Unidades: Metros

Mapa de referencia

Convenciones

- 13 Límite de Comunas
- Límite de Barrios
- Manzanas
- Inmuebles con nomenclatura modificada
- Ejes Viales
- C 72O # 28 4 - 06 Nomenclatura anterior
- C 72W # 28B 1 - 06 Nomenclatura modificada por Resolución

ALCALDÍA DE SANTIAGO DE CALI
DEPARTAMENTO ADMINISTRATIVO DE PLANEACIÓN

Contenido:
Mejoramiento del sistema de nomenclatura del barrio El Poblado II (1304)
Comuna 13
Resolución No. 4131.010.21. de 2017

Escala: 1:750

Mapa: 46/84

Fuente:
Cartografía base: DAPM
Cartografía temática: Grupo de Nomenclatura

Archivo: 46-ElPobladoII_b.mxd

Fecha: Septiembre de 2017

Escala Gráfica
0 7.5 15 30 45 60 M

Elaboró:
Grupo de Nomenclatura Subdirección de Planificación del Territorio - DAPM

Información de referencia:
Sistema de coordenadas cartesianas Magna Sirgas Cali
Proyección: IGAC Plano Cartesiano
Datum: MAGNA
Falso Este: 1.061.900,1800
False Norte: 872.364,6300
Longitud del Centro: -76,5206
Latitud del Centro: 3,4419
Altura: 1.000
Unidades: Metros

Mapa de referencia

Convenciones
- 13 Límite de Comunas
- Límite de Barrios
- Manzanas
- Inmuebles con nomenclatura modificada
- Ejes Viales
- **K 28 4 # 72Z 3 - 09** Nomenclatura anterior
- **K 28B 1 # 72Z 3 - 01** Nomenclatura modificada por Resolución

ALCALDÍA DE SANTIAGO DE CALI
DEPARTAMENTO ADMINISTRATIVO DE PLANEACIÓN

Contenido:

Mejoramiento del sistema de nomenclatura del barrio El Poblado II (1304) Comuna 13

Resolución No. 4131.010.21. de 2017

Escala: 1:750

Mapa: 47/84

Fuente:
Cartografía base: DAPM
Cartografía temática: Grupo de Nomenclatura

Archivo: 47-ElPobladoII_c.mxd

Fecha: Septiembre de 2017

Escala Gráfica: 0 7.5 15 30 45 60 M

Elaboró:

Grupo de Nomenclatura Subdirección de Planificación del Territorio - DAPM

Información de referencia:

Sistema de coordenadas cartesianas Magna Sirgas Cali
Proyección: IGAC Plano Cartesiano
Datum: MAGNA
Falso Este: 1.061.900,1800
False Norte: 872.364,6300
Longitud del Centro: -76,5206
Latitud del Centro: 3,4419
Altura: 1.000
Unidades: Metros

Mapa de referencia

Convenciones

- 13 Límite de Comunas
- Límite de Barrios
- Manzanas
- Inmuebles con nomenclatura modificada
- Ejes Viales
- **K 28D 2 # 72V - 47** Nomenclatura anterior
- **C 72W # 28D 1 - 26** Nomenclatura modificada por Resolución

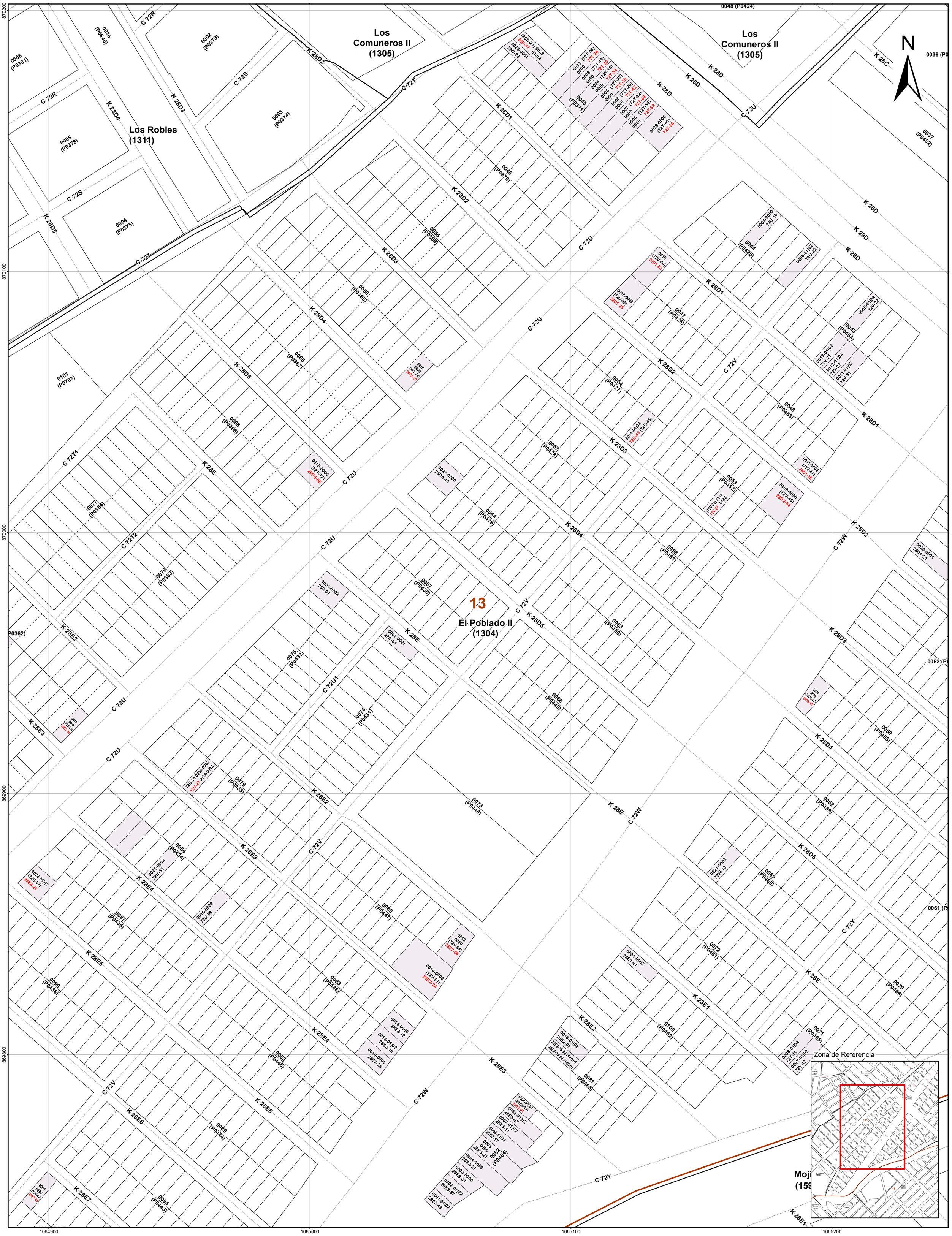

ALCALDÍA DE SANTIAGO DE CALI
DEPARTAMENTO ADMINISTRATIVO DE PLANEACIÓN

Contenido:
Mejoramiento del sistema de nomenclatura del barrio El Poblado II (1304)
Comuna 13
Resolución No. 4131.010.21. de 2017

Escala: 1:750

Mapa: 48/84

Fuente:
Cartografía base: DAPM
Cartografía temática: Grupo de Nomenclatura

Archivo: 48-ElPobladoII_d.mxd

Fecha: Septiembre de 2017

Escala Gráfica
0 7.5 15 30 45 60 M

Elaboró:
Grupo de Nomenclatura Subdirección de Planificación del Territorio - DAPM

Información de referencia:
Sistema de coordenadas cartesianas Magna Sirgas Cali
Proyección: IGAC Plano Cartesiano
Datum: MAGNA
Falso Este: 1.061.900,1800
False Norte: 872.364,6300
Longitud del Centro: -76,5206
Latitud del Centro: 3,4419
Altura: 1.000
Unidades: Metros

Mapa de referencia

Convenciones
- 13 Límite de Comunas
- Límite de Barrios
- Manzanas
- Inmuebles con nomenclatura modificada
- Ejes Viales
- **K 28D 4 # 72T - 79** Nomenclatura anterior
- **C 72U # 28D 3 - 22** Nomenclatura modificada por Resolución

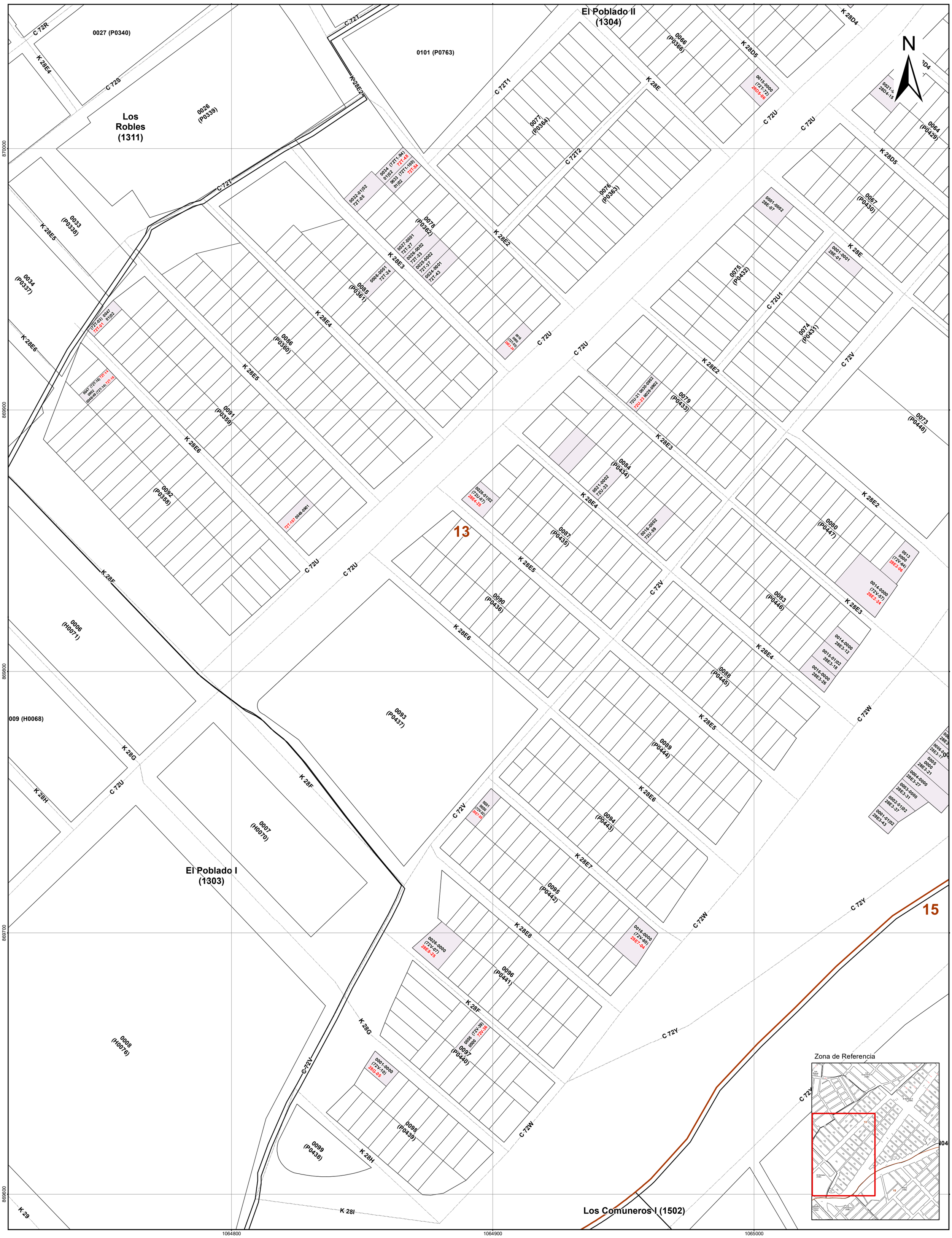

ALCALDÍA DE
SANTIAGO DE CALI
DEPARTAMENTO ADMINISTRATIVO DE PLANEACIÓN

Contenido:

Mejoramiento del sistema de nomenclatura del barrio
El Poblado II (1304)
Comuna 13

Resolución
No. 4131.010.21. de 2017

Escala: 1:750

Mapa: 49/84

Fuente:
Cartografía base: DAPM
Cartografía temática: Grupo de Nomenclatura

Archivo: 49-ElPobladoII_e.mxd

Fecha: Septiembre de 2017

Escala Gráfica
0 7.5 15 30 45 60 M

Elaboró:

Grupo de Nomenclatura Subdirección de Planificación del Territorio - DAPM

Información de referencia:

Sistema de coordenadas cartesianas Magna Sirgas Cali
Proyección: IGAC Plano Cartesiano
Datum: MAGNA
Falso Este: 1.061.900,1800
False Norte: 872.364,6300
Longitud del Centro: -76,5206
Latitud del Centro: 3,4419
Altura: 1.000
Unidades: Metros

Mapa de referencia

Convenciones

13 Límite de Comunas
Límite de Barrios
Manzanas
Inmuebles con nomenclatura modificada
Ejes Viales
K 28F # 72V - 07 Nomenclatura anterior
C 72V # 28E 8 - 25 Nomenclatura modificada por Resolución

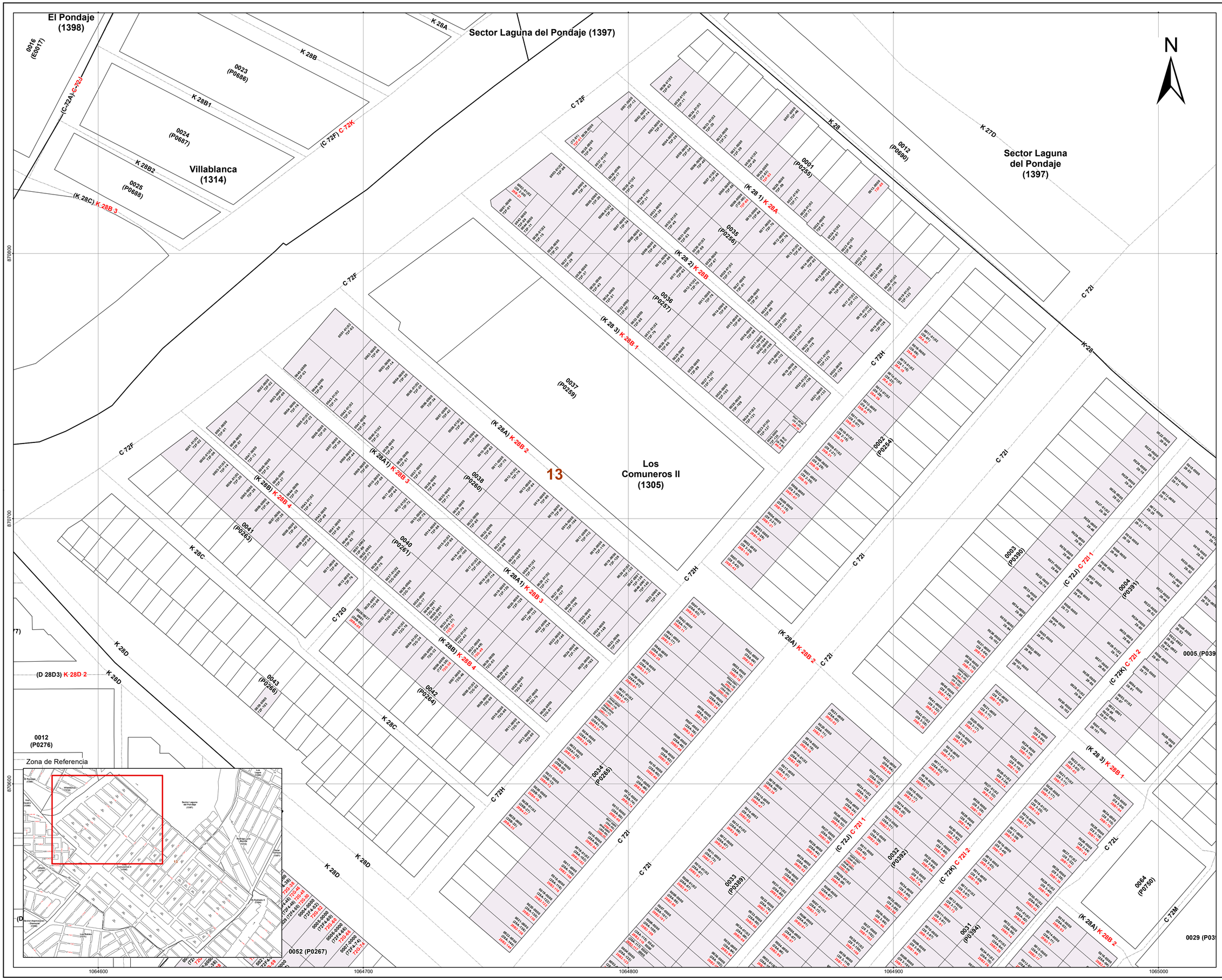

ALCALDÍA DE
SANTIAGO DE CALI
DEPARTAMENTO ADMINISTRATIVO DE PLANEACIÓN

Contenido:

Mejoramiento del sistema de nomenclatura urbana del barrio Los Comuneros (1305) Comuna 13

Resolución
No. 4131.010.21. de 2017

Fuente:
Cartografía base: DAPM
Cartografía temática:
Grupo de Nomenclatura

Escala:

1:750

Escala Gráfica

0 10 20 40 M

Mapa:

50/84

Fecha:

Septiembre de 2017

Archivo:

50-LosComunerosII_a.mxd

Elaboró:

Grupo de Nomenclatura Subdirección de Planificación del Territorio - DAPM

Información de referencia:

Sistema de coordenadas cartesianas Magna Sirgas Cali
Proyección: IGAC Plano Cartesiano
Datum: MAGNA
Falso Este: 1.061.900,1800
False Norte: 872.364,6300
Longitud del Centro: -76,5206
Latitud del Centro: 3,4419
Altura: 1.000
Unidades: Metros

Mapa de referencia

Convenciones

13 Límite de Comunas
Límite de Barrios
Manzanas
Inmuebles con nomenclatura modificada
Ejes Viales

C 72H # 28 2 - 01
Nomenclatura anterior

C 72H # 28B - 01
Nomenclatura modificada por Resolución

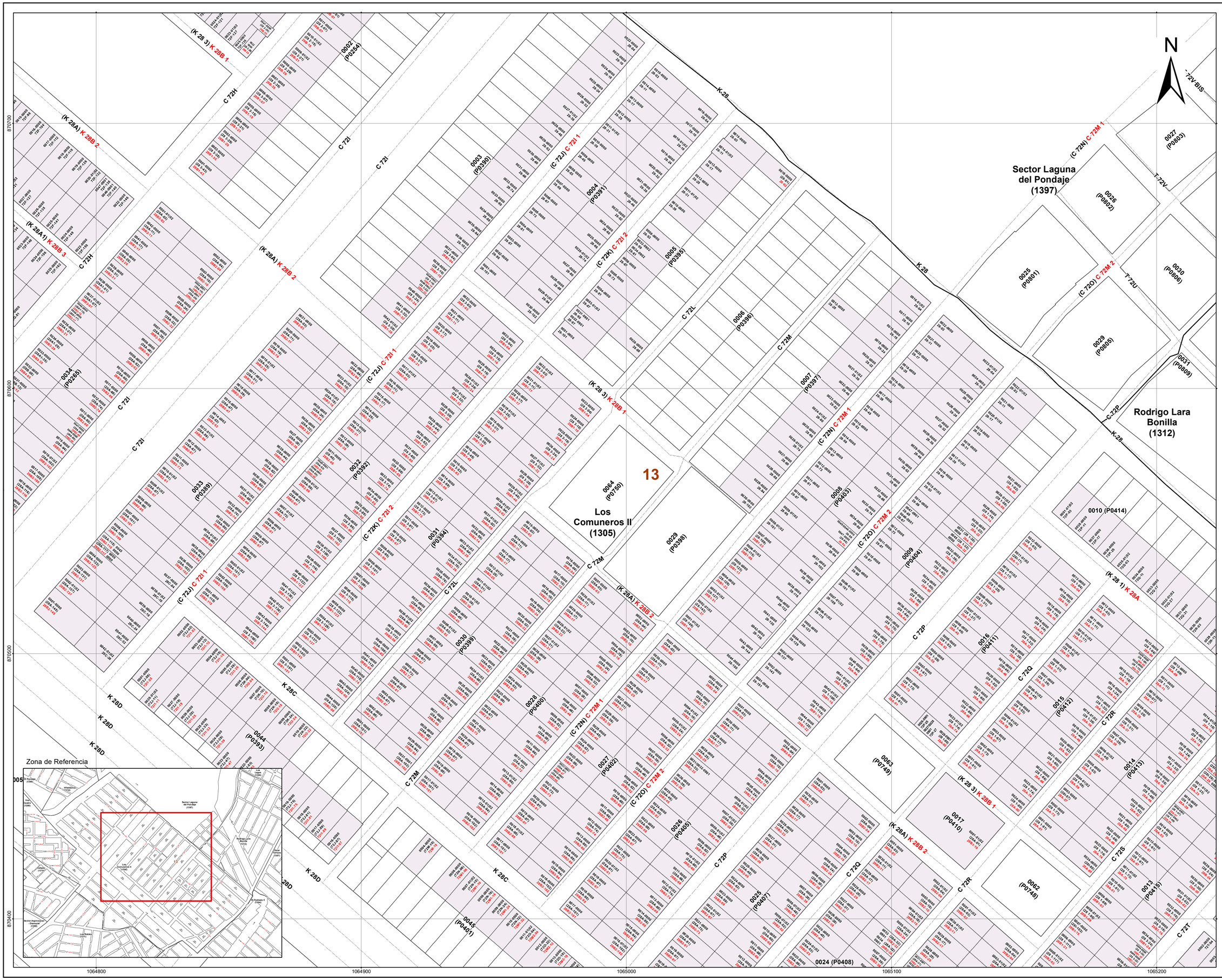

ALCALDÍA DE
SANTIAGO DE CALI
DEPARTAMENTO ADMINISTRATIVO DE PLANEACIÓN

Contenido:

Mejoramiento del sistema de nomenclatura urbana del barrio Los Comuneros (1305) Comuna 13

Resolución
No. 4131.010.21. de 2017

Fuente:
Cartografía base: DAPM
Cartografía temática:
Grupo de Nomenclatura

Escala:

1:750

Escala Gráfica

0 10 20 40 M

Mapa:

51/84

Fecha:

Septiembre de 2017

Archivo:

51-LosComunerosII_b.mxd

Elaboró:

Grupo de Nomenclatura Subdirección de Planificación del Territorio - DAPM

Información de referencia:

Sistema de coordenadas cartesianas Magna Sirgas Cali
Proyección: IGAC Plano Cartesiano
Datum: MAGNA
Falso Este: 1.061.900,1800
False Norte: 872.364,6300
Longitud del Centro: -76,5206
Latitud del Centro: 3,4419
Altura: 1.000
Unidades: Metros

Mapa de referencia

Convenciones

13 Límite de Comunas
Límite de Barrios
Manzanas
Inmuebles con nomenclatura modificada
Ejes Viales

C 72N # 28 - 109
Nomenclatura anterior

C 72M 1 # 28B 1 - 03
Nomenclatura modificada por Resolución

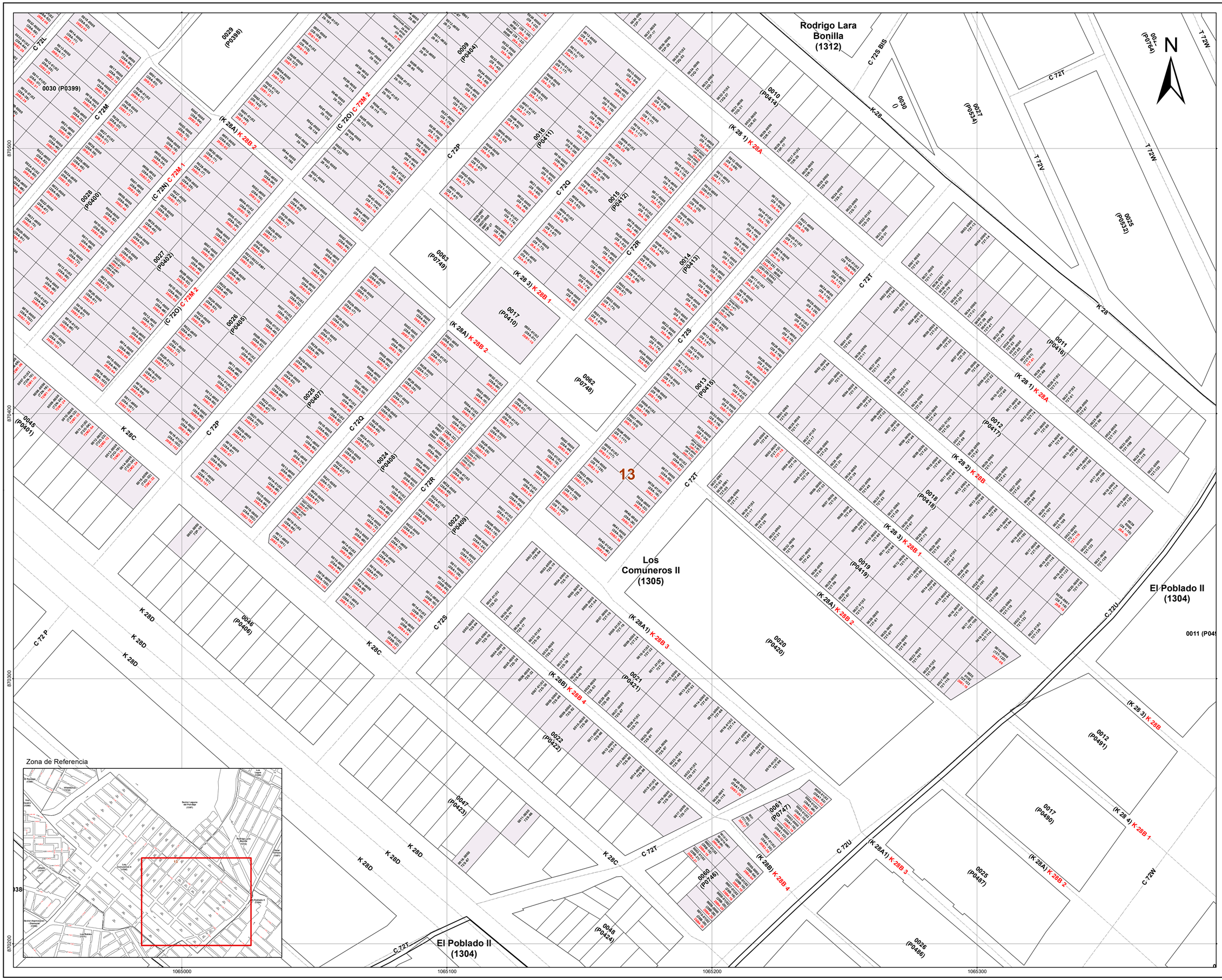

ALCALDÍA DE
SANTIAGO DE CALI
DEPARTAMENTO ADMINISTRATIVO DE PLANEACIÓN

Contenido:

Mejoramiento del sistema de nomenclatura urbana del barrio Los Comuneros (1305) Comuna 13

Resolución
No. 4131.010.21. de 2017

Fuente:
Cartografía base: DAPM
Cartografía temática:
Grupo de Nomenclatura

Escala:

1:750

Escala Gráfica

0 10 20 40 M

Mapa:

52/84

Fecha:

Septiembre de 2017

Archivo:

52-LosComunerosII_c.mxd

Elaboró:

Grupo de Nomenclatura Subdirección de Planificación del Territorio - DAPM

Información de referencia:

Sistema de coordenadas cartesianas Magna Sirgas Cali
Proyección: IGAC Plano Cartesiano
Datum: MAGNA
Falso Este: 1.061.900,1800
False Norte: 872.364,6300
Longitud del Centro: -76,5206
Latitud del Centro: 3,4419
Altura: 1.000
Unidades: Metros

Mapa de referencia

Convenciones

13 Límite de Comunas
Límite de Barrios
Manzanas
Inmuebles con nomenclatura modificada
Ejes Viales

D 72T 1 # 28B - 15
Nomenclatura anterior

C 72T # 28B 4 - 15
Nomenclatura modificada por Resolución

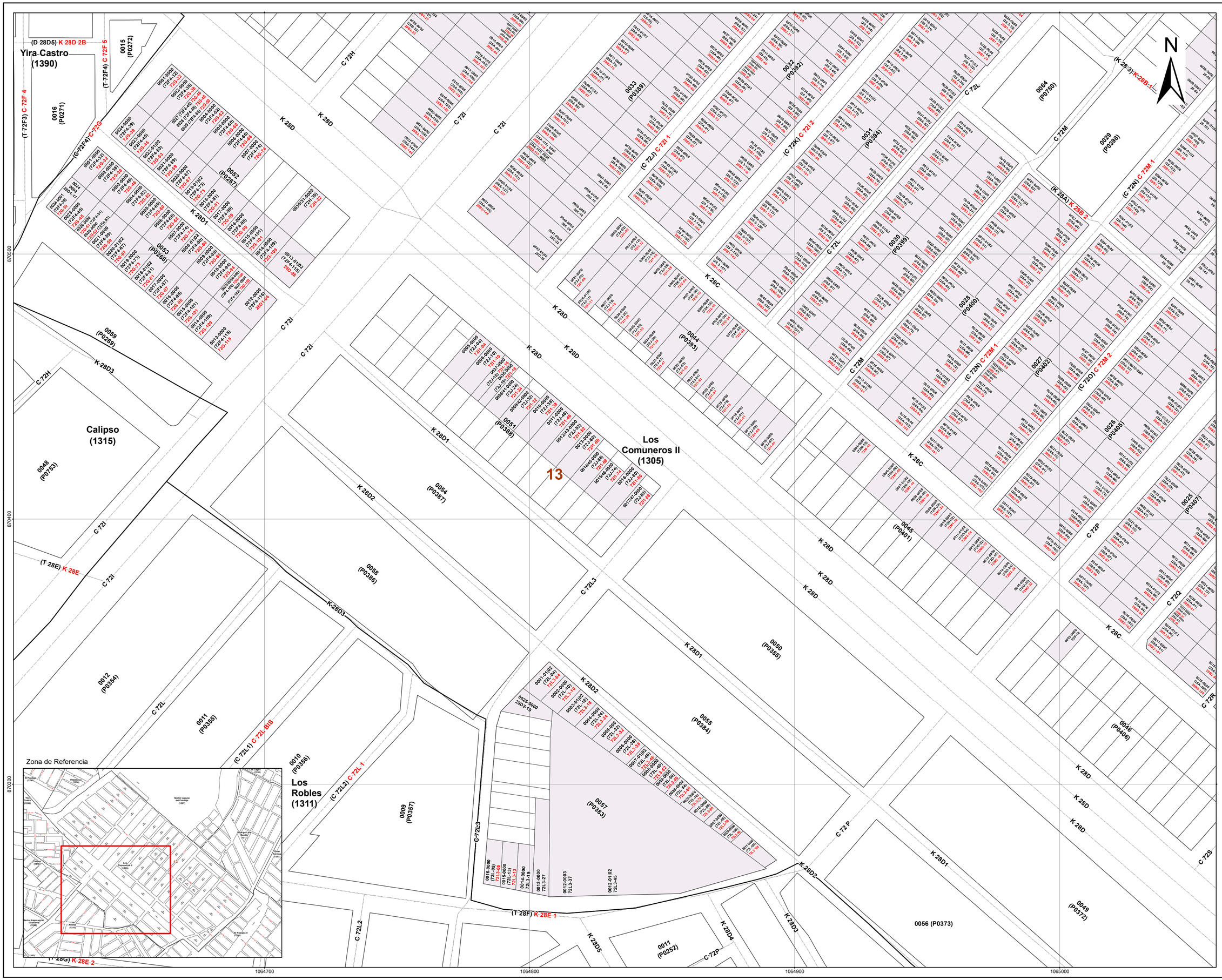

ALCALDÍA DE
SANTIAGO DE CALI
DEPARTAMENTO ADMINISTRATIVO DE PLANEACIÓN

Contenido:

Mejoramiento del sistema de nomenclatura urbana del barrio Los Comuneros (1305) Comuna 13

Resolución No. 4131.010.21. de 2017

Fuente:
Cartografía base: DAPM
Cartografía temática:
Grupo de Nomenclatura

Escala:

1:750

Escala Gráfica

0 10 20 40 M

Mapa:

53/84

Fecha:

Septiembre de 2017

Archivo:

53-LosComunerosII_d.mxd

Elaboró:

Grupo de Nomenclatura Subdirección de Planificación del Territorio - DAPM

Información de referencia:

Sistema de coordenadas cartesianas Magna Sirgas Cali
Proyección: IGAC Plano Cartesiano
Datum: MAGNA
Falso Este: 1.061.900,1800
False Norte: 872.364,6300
Longitud del Centro: -76,5206
Latitud del Centro: 3,4419
Altura: 1.000
Unidades: Metros

Mapa de referencia

Convenciones

13 Límite de Comunas

Límite de Barrios

Manzanas

Inmuebles con nomenclatura modificada

Ejes Viales

K 28D # 72J - 46
Nomenclatura anterior

K 28D # 72I 1 - 46
Nomenclatura modificada por Resolución

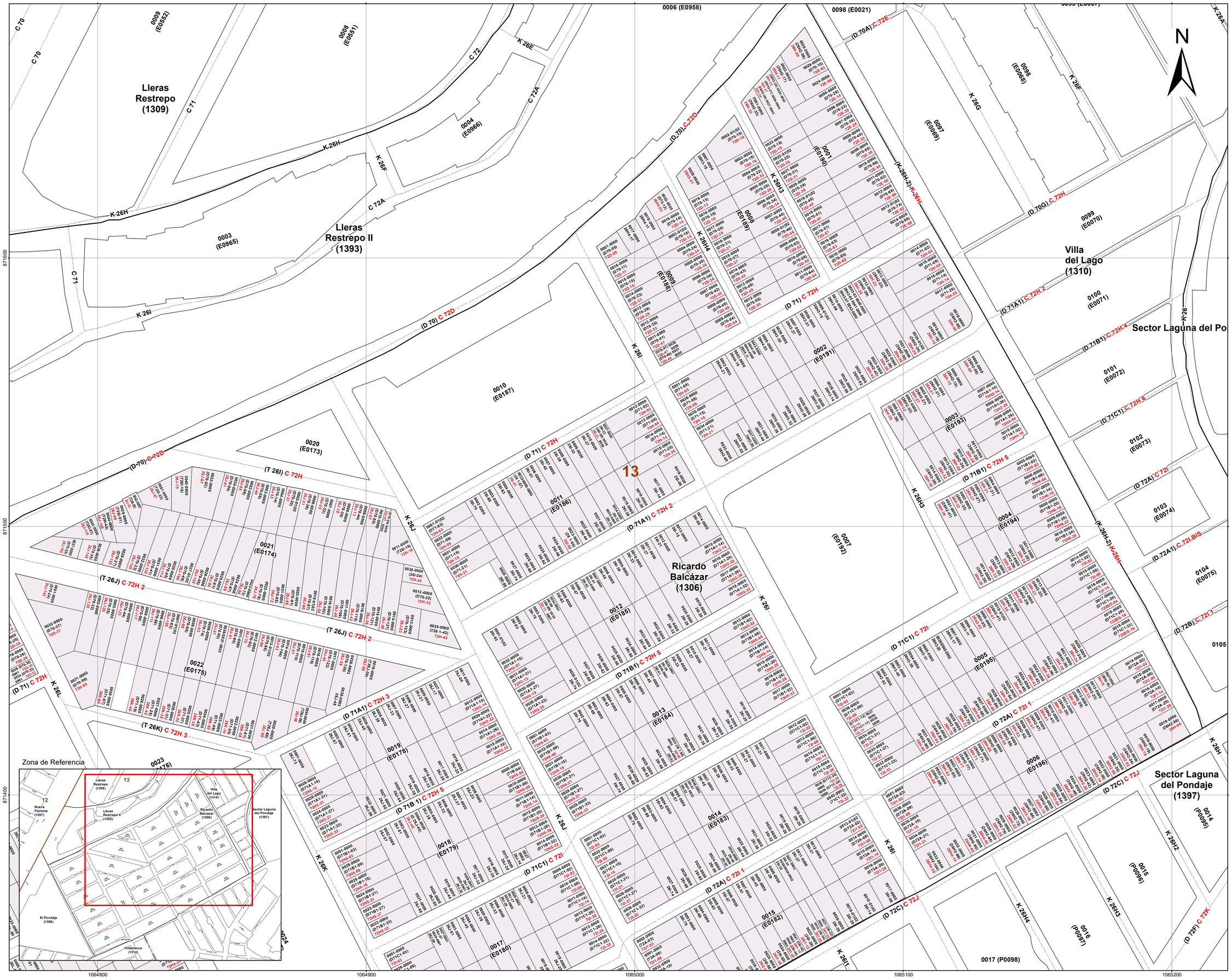

ALCALDÍA DE
SANTIAGO DE CALI
DEPARTAMENTO ADMINISTRATIVO DE PLANEACIÓN

Contenido:

Mejoramiento del sistema de nomenclatura urbana del barrio Ricardo Balcázar (1306) Comuna 13

Resolución
No. 4131.010.21. de 2017

Fuente:
Cartografía base: DAPM
Cartografía temática:
Grupo de Nomenclatura

Escala:

1:750

Escala Gráfica

0 10 20 40 M

Mapa:

54/84

Fecha:

Septiembre de 2017

Archivo:

54-RicardoBalcazar_a.mxd

Elaboró:

Grupo de Nomenclatura Subdirección de Planificación del Territorio - DAPM

Información de referencia:

Sistema de coordenadas cartesianas Magna Sirgas Cali
Proyección: IGAC Plano Cartesiano
Datum: MAGNA
Falso Este: 1.061.900,1800
False Norte: 872.364,6300
Longitud del Centro: -76,5206
Latitud del Centro: 3,4419
Altura: 1.000
Unidades: Metros

Mapa de referencia

Convenciones

13 Límite de Comunas
Límite de Barrios
Manzanas
Inmuebles con nomenclatura modificada
Ejes Viales

K 26H 3 # D 70 - 57
Nomenclatura anterior

K 26H 3 # 72D - 57
Nomenclatura modificada por Resolución

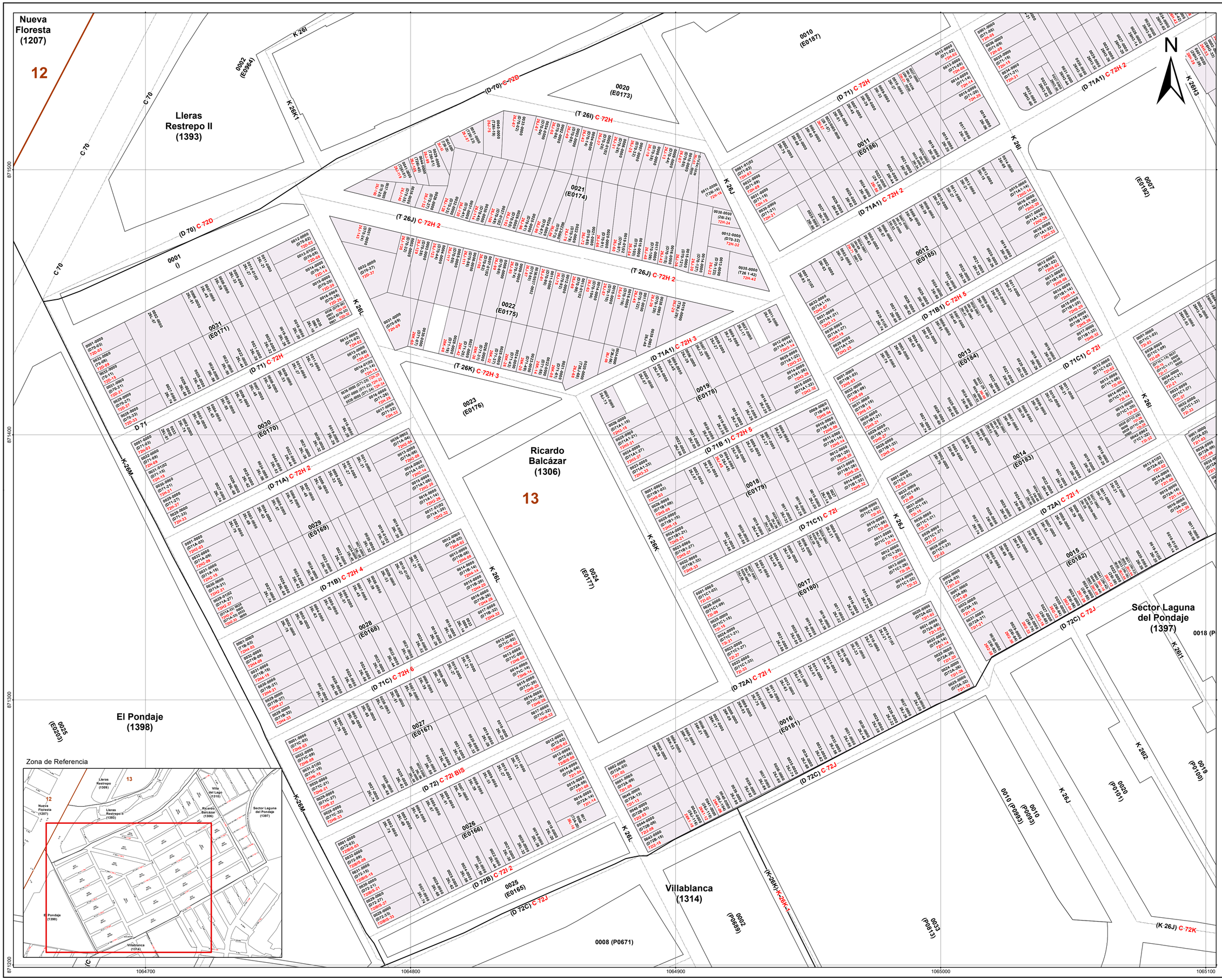

ALCALDÍA DE
SANTIAGO DE CALI
DEPARTAMENTO ADMINISTRATIVO DE PLANEACIÓN

Contenido:

Mejoramiento del sistema de nomenclatura urbana del barrio Ricardo Balcázar (1306) Comuna 13

Resolución
No. 4131.010.21. de 2017

Fuente:
Cartografía base: DAPM
Cartografía temática:
Grupo de Nomenclatura

Escala:

1:750

Escala Gráfica

0 10 20 40 M

Mapa:

55/84

Fecha:

Septiembre de 2017

Archivo:

55-RicardoBalcazar_b.mxd

Elaboró:

Grupo de Nomenclatura Subdirección de Planificación del Territorio - DAPM

Información de referencia:

Sistema de coordenadas
cartesianas Magna Sirgas Cali
Proyección: IGAC Plano Cartesiano
Datum: MAGNA
Falso Este: 1.061.900,1800
False Norte: 872.364,6300
Longitud del Centro: -76,5206
Latitud del Centro: 3,4419
Altura: 1.000
Unidades: Metros

Mapa de referencia

Convenciones

13 Límite de Comunas

Límite de Barrios

Manzanas

Inmuebles con nomenclatura modificada

Ejes Viales

K 26L # D 72 - 02
Nomenclatura anterior

K 26L # 72I BIS - 02
Nomenclatura modificada por Resolución

ALCALDÍA DE SANTIAGO DE CALI
DEPARTAMENTO ADMINISTRATIVO DE PLANEACIÓN

Contenido:
Mejoramiento del sistema de nomenclatura del barrio Villa del Lago (1310)
Comuna 13
Resolución No. 4131.010.21. de 2017

Escala: 1:750

Mapa: 56/84

Fuente:
Cartografía base: DAPM
Cartografía temática: Grupo de Nomenclatura

Archivo: 56-VilladelLago_a.mxd

Fecha: Septiembre de 2017

Escala Gráfica
0 7.5 15 30 45 60 M

Elaboró:
Grupo de Nomenclatura Subdirección de Planificación del Territorio - DAPM

Información de referencia:
Sistema de coordenadas cartesianas Magna Sirgas Cali
Proyección: IGAC Plano Cartesiano
Datum: MAGNA
Falso Este: 1.061.900,1800
False Norte: 872.364,6300
Longitud del Centro: -76,5206
Latitud del Centro: 3,4419
Altura: 1.000
Unidades: Metros

Mapa de referencia

Convenciones
- Límite de Comunas
- Límite de Barrios
- Manzanas
- Inmuebles con nomenclatura modificada
- Ejes Viales
- **K 24B # D 70 - 35** Nomenclatura anterior
- **K 24 BIS # 72D - 35** Nomenclatura modificada por Resolución

ALCALDÍA DE SANTIAGO DE CALI
DEPARTAMENTO ADMINISTRATIVO DE PLANEACIÓN

Contenido:

Mejoramiento del sistema de nomenclatura del barrio Villa del Lago (1310)
Comuna 13

Resolución No. 4131.010.21. de 2017

Escala: 1:750

Mapa: 57/84

Fuente:
Cartografía base: DAPM
Cartografía temática: Grupo de Nomenclatura

Archivo: 57-VilladelLago_b.mxd

Fecha: Septiembre de 2017

Escala Gráfica: 0 7.5 15 30 45 60 M

Elaboró:

Grupo de Nomenclatura Subdirección de Planificación del Territorio - DAPM

Información de referencia:

Sistema de coordenadas cartesianas Magna Sirgas Cali
Proyección: IGAC Plano Cartesiano
Datum: MAGNA
Falso Este: 1.061.900,1800
False Norte: 872.364,6300
Longitud del Centro: -76,5206
Latitud del Centro: 3,4419
Altura: 1.000
Unidades: Metros

Mapa de referencia

Convenciones

- 13 Límite de Comunas
- Límite de Barrios
- Manzanas
- Inmuebles con nomenclatura modificada
- Ejes Viales
- K 25B # D 70A - 58 Nomenclatura anterior
- K 25B # 72E - 58 Nomenclatura modificada por Resolución

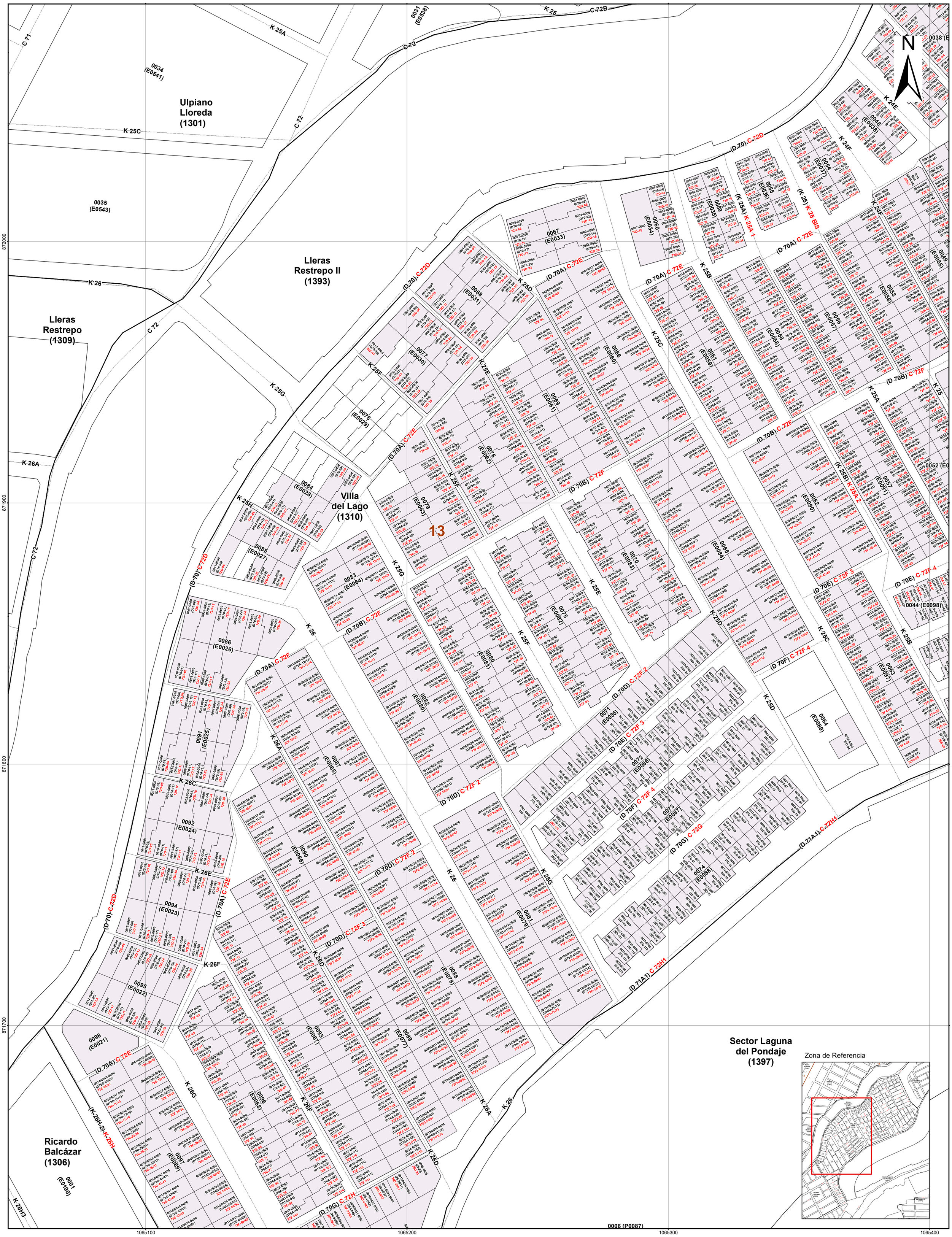

ALCALDÍA DE SANTIAGO DE CALI
DEPARTAMENTO ADMINISTRATIVO DE PLANEACIÓN

Contenido:

Mejoramiento del sistema de nomenclatura del barrio Villa del Lago (1310)
Comuna 13

Resolución No. 4131.010.21. de 2017

Escala: 1:750

Mapa: 58/84

Fuente:
Cartografía base: DAPM
Cartografía temática: Grupo de Nomenclatura

Archivo: 58-VilladelLago_c.mxd

Fecha: Septiembre de 2017

Escala Gráfica: 0 7.5 15 30 45 60 M

Elaboró:

Grupo de Nomenclatura Subdirección de Planificación del Territorio - DAPM

Información de referencia:

Sistema de coordenadas cartesianas Magna Sirgas Cali
Proyección: IGAC Plano Cartesiano
Datum: MAGNA
Falso Este: 1.061.900,1800
False Norte: 872.364,6300
Longitud del Centro: -76,5206
Latitud del Centro: 3,4419
Altura: 1.000
Unidades: Metros

Mapa de referencia

Convenciones

- 13 Límite de Comunas
- Límite de Barrios
- Manzanas
- Inmuebles con nomenclatura modificada
- Ejes Viales
- **K 26D # D 70A - 104** Nomenclatura anterior
- **K 26D # 72F 3 - 62** Nomenclatura modificada por Resolución

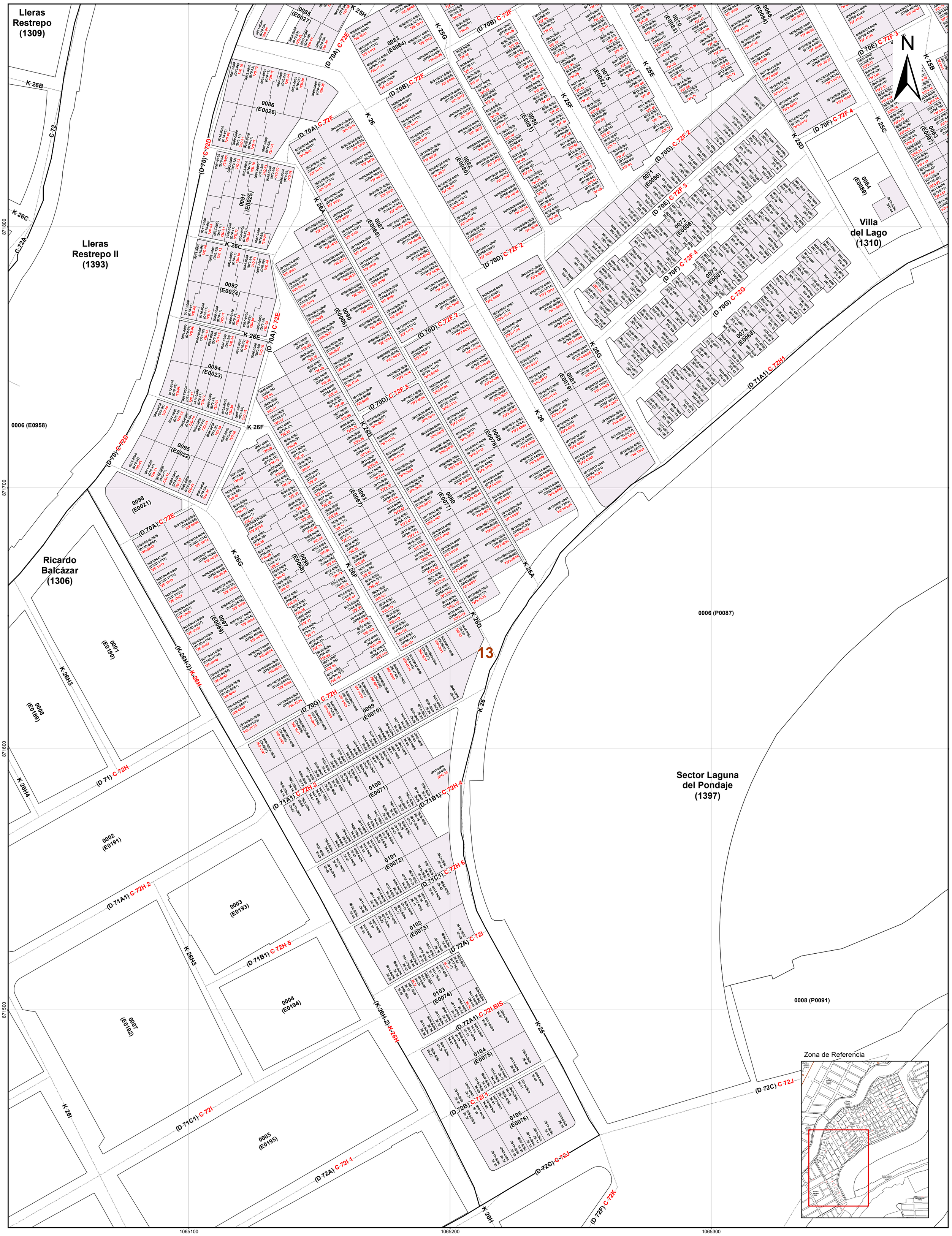

ALCALDÍA DE SANTIAGO DE CALI
DEPARTAMENTO ADMINISTRATIVO DE PLANEACIÓN

Contenido:

Mejoramiento del sistema de nomenclatura del barrio Villa del Lago (1310)
Comuna 13

Resolución No. 4131.010.21. de 2017

Escala: 1:750

Mapa: 59/84

Fuente:
Cartografía base: DAPM
Cartografía temática: Grupo de Nomenclatura

Archivo: 59-VilladelLago_d.mxd

Fecha: Septiembre de 2017

Escala Gráfica: 0 7.5 15 30 45 60 M

Elaboró:

Grupo de Nomenclatura Subdirección de Planificación del Territorio - DAPM

Información de referencia:

Sistema de coordenadas cartesianas Magna Sirgas Cali
Proyección: IGAC Plano Cartesiano
Datum: MAGNA
Falso Este: 1.061.900,1800
False Norte: 872.364,6300
Longitud del Centro: -76,5206
Latitud del Centro: 3,4419
Altura: 1.000
Unidades: Metros

Mapa de referencia

Convenciones

- 13 Límite de Comunas
- Límite de Barrios
- Manzanas
- Inmuebles con nomenclatura modificada
- Ejes Viales
- D 71C 1 # 26 - 29 Nomenclatura anterior
- C 72H 6 # 26 - 29 Nomenclatura modificada por Resolución

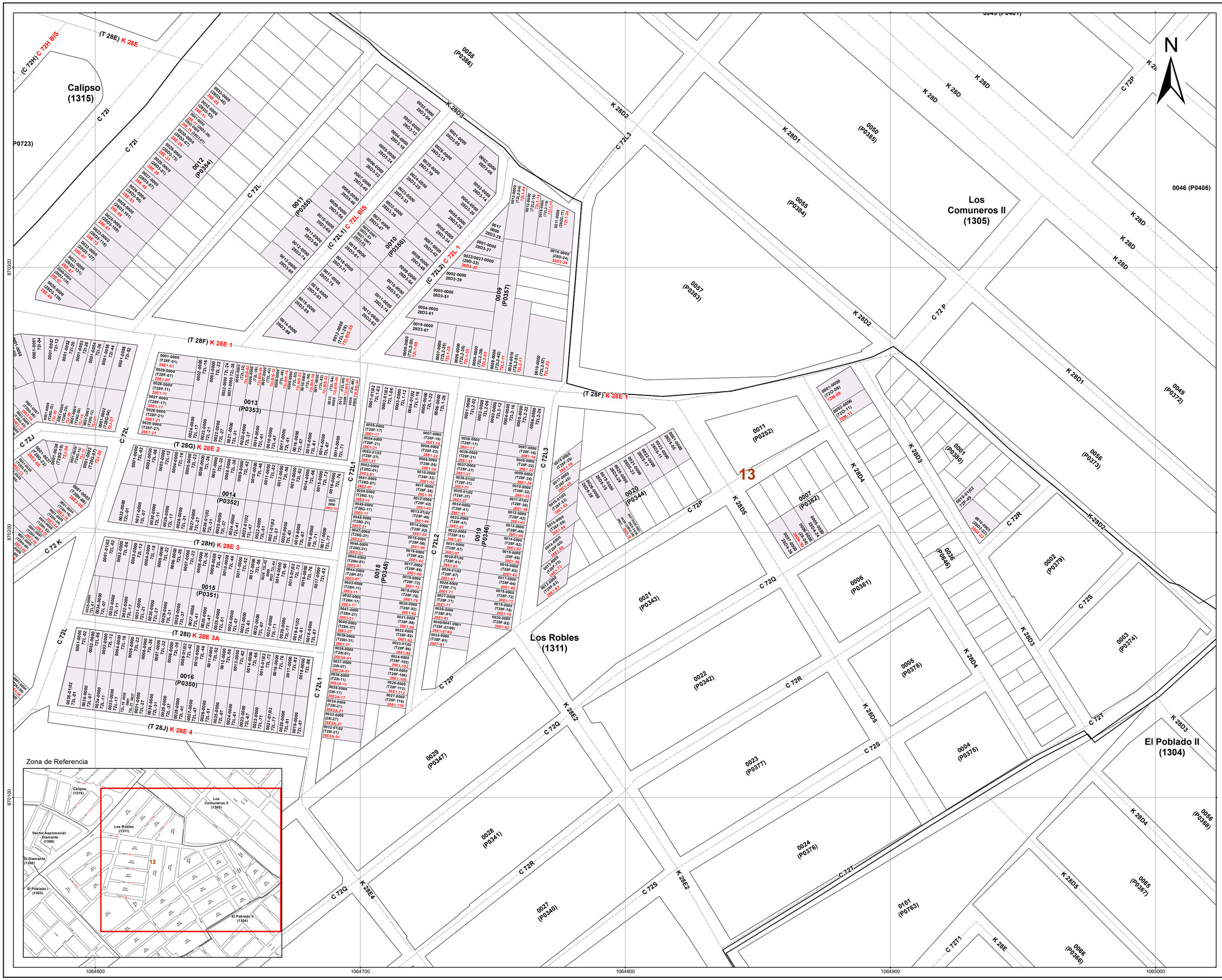

ALCALDÍA DE
SANTIAGO DE CALI
DEPARTAMENTO ADMINISTRATIVO DE PLANEACIÓN

Contenido:

Mejoramiento del sistema de nomenclatura urbana del barrio Los Robles (1311) Comuna 13

Resolución
No. 4131.010.21. de 2017

Fuente:
Cartografía base: DAPM
Cartografía temática:
Grupo de Nomenclatura

Escala:

1:750

Escala Gráfica

0 10 20 40 M

Mapa:

60/84

Fecha:

Septiembre de 2017

Archivo:

60-LosRobles_a.mxd

Elaboró:

Grupo de Nomenclatura Subdirección de Planificación del Territorio - DAPM

Información de referencia:

Sistema de coordenadas
cartesianas Magna Sirgas Cali
Proyección: IGAC Plano Cartesiano
Datum: MAGNA
Falso Este: 1.061.900,1800
False Norte: 872.364,6300
Longitud del Centro: -76,5206
Latitud del Centro: 3,4419
Altura: 1.000
Unidades: Metros

Mapa de referencia

Convenciones

13 Límite de Comunas

Límite de Barrios

Manzanas

Inmuebles con nomenclatura modificada

Ejes Viales

T 28F # 72L 2 - 45
Nomenclatura anterior

28E 1 # 72L 2 - 11
Nomenclatura modificada por Resolución

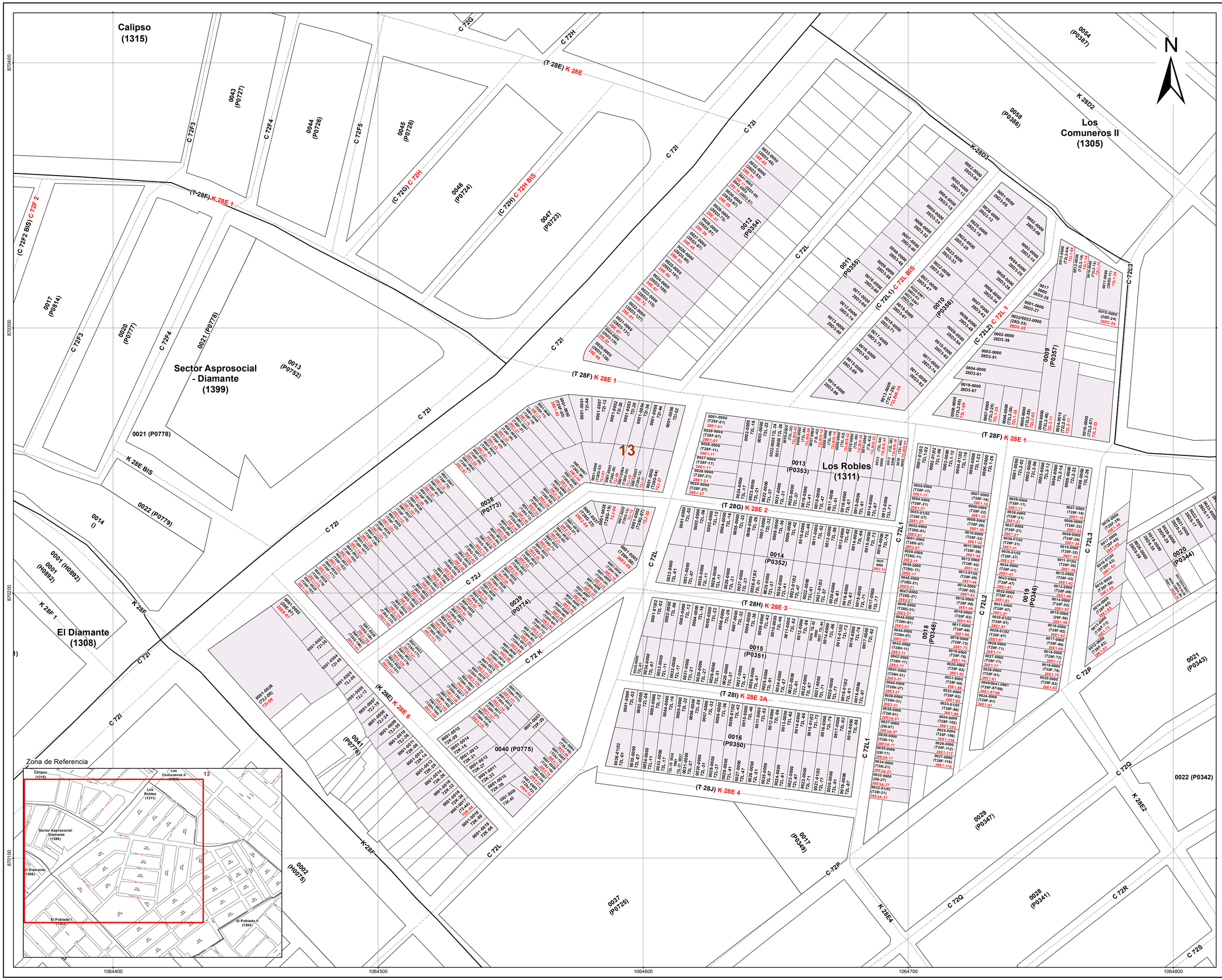

ALCALDÍA DE
SANTIAGO DE CALI
DEPARTAMENTO ADMINISTRATIVO DE PLANEACIÓN

Contenido:

Mejoramiento del sistema de nomenclatura urbana del barrio Los Robles (1311)
Comuna 13

Resolución
No. 4131.010.21. de 2017

Fuente:
Cartografía base: DAPM
Cartografía temática:
Grupo de Nomenclatura

Escala:

1:750

Escala Gráfica

0 10 20 40 M

Mapa:

61/84

Fecha:

Septiembre de 2017

Archivo:

61-LosRobles_b.mxd

Elaboró:

Grupo de Nomenclatura Subdirección de Planificación del Territorio - DAPM

Información de referencia:

Sistema de coordenadas cartesianas Magna Sirgas Cali
Proyección: IGAC Plano Cartesiano
Datum: MAGNA
Falso Este: 1.061.900,1800
False Norte: 872.364,6300
Longitud del Centro: -76,5206
Latitud del Centro: 3,4419
Altura: 1.000
Unidades: Metros

Mapa de referencia

Convenciones

13 Límite de Comunas

Límite de Barrios

Manzanas

Inmuebles con nomenclatura modificada

Ejes Viales

C 72J # T 28G - 19
Nomenclatura anterior

K 28E 2 # 72J - 04
Nomenclatura modificada por Resolución

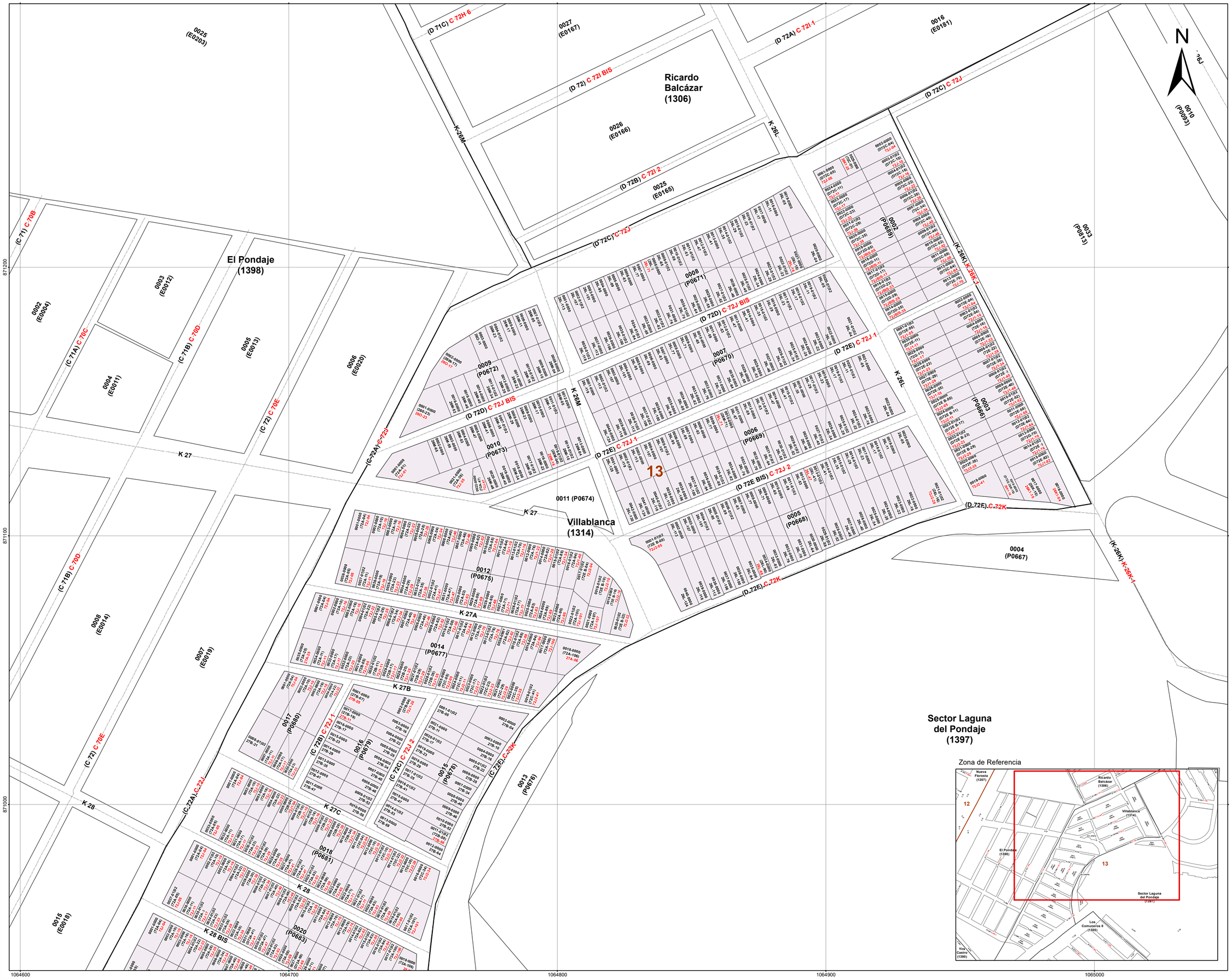

ALCALDÍA DE
SANTIAGO DE CALI
DEPARTAMENTO ADMINISTRATIVO DE PLANEACIÓN

Contenido:

Mejoramiento del sistema de nomenclatura urbana del barrio Villablanca (1314)
Comuna 13

Resolución
No. 4131.010.21. de 2017

Fuente:
Cartografía base: DAPM
Cartografía temática:
Grupo de Nomenclatura

Escala:

1:750

Escala Gráfica

0 10 20 40 M

Mapa:

62/84

Fecha:

Septiembre de 2017

Archivo:

62-Villablanca_a.mxd

Elaboró:

Grupo de Nomenclatura Subdirección de Planificación del Territorio - DAPM

Información de referencia:

Sistema de coordenadas cartesianas Magna Sirgas Cali
Proyección: IGAC Plano Cartesiano
Datum: MAGNA
Falso Este: 1.061.900,1800
False Norte: 872.364,6300
Longitud del Centro: -76,5206
Latitud del Centro: 3,4419
Altura: 1.000
Unidades: Metros

Mapa de referencia

Convenciones

13 Límite de Comunas

Límite de Barrios

Manzanas

Inmuebles con nomenclatura modificada

Ejes Viales

K 26L # D 72D - 35
Nomenclatura anterior

K 26L # 72J BIS - 35
Nomenclatura modificada por Resolución

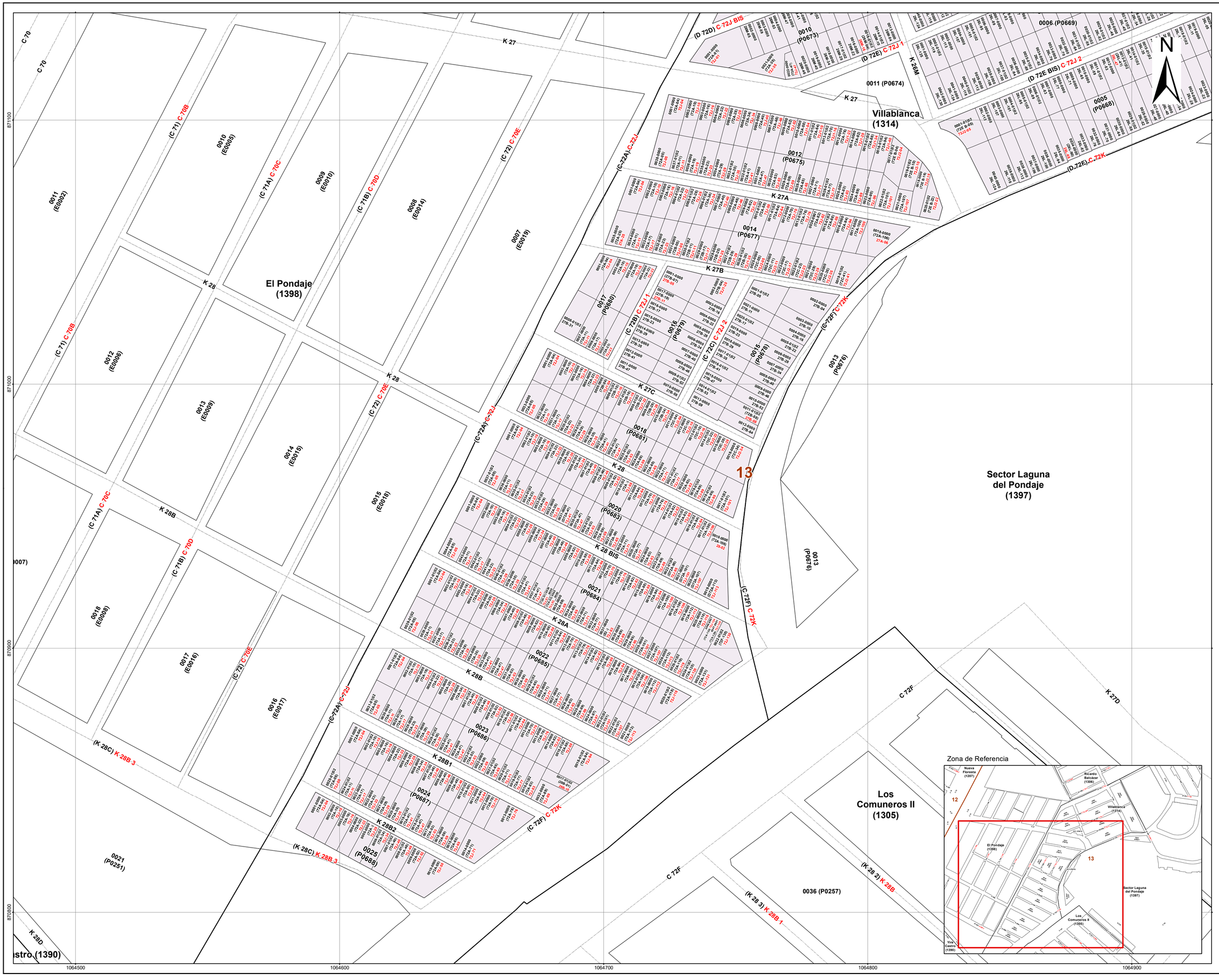

Zona de Referencia

ALCALDÍA DE
SANTIAGO DE CALI
DEPARTAMENTO ADMINISTRATIVO DE PLANEACIÓN

Contenido:

Mejoramiento del sistema de nomenclatura urbana del barrio Villablanca (1314)
Comuna 13

Resolución
No. 4131.010.21. de 2017

Fuente:
Cartografía base: DAPM
Cartografía temática:
Grupo de Nomenclatura

Escala:

1:750

Escala Gráfica

0 10 20 40 M

Mapa:

63/84

Fecha:

Septiembre de 2017

Archivo:

63-Villablanca_b.mxd

Elaboró:

Grupo de Nomenclatura Subdirección de Planificación del Territorio - DAPM

Información de referencia:

Sistema de coordenadas cartesianas Magna Sirgas Cali
Proyección: IGAC Plano Cartesiano
Datum: MAGNA
Falso Este: 1.061.900,1800
False Norte: 872.364,6300
Longitud del Centro: -76,5206
Latitud del Centro: 3,4419
Altura: 1.000
Unidades: Metros

Mapa de referencia

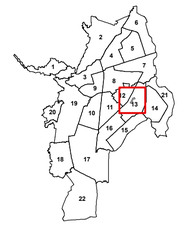

Convenciones

- 13 Límite de Comunas
- Límite de Barrios
- Manzanas
- Inmuebles con nomenclatura modificada
- Ejes Viales

C 72A # 72B - 04
Nomenclatura anterior

K 27C # 72J 1 - 04
Nomenclatura modificada por Resolución

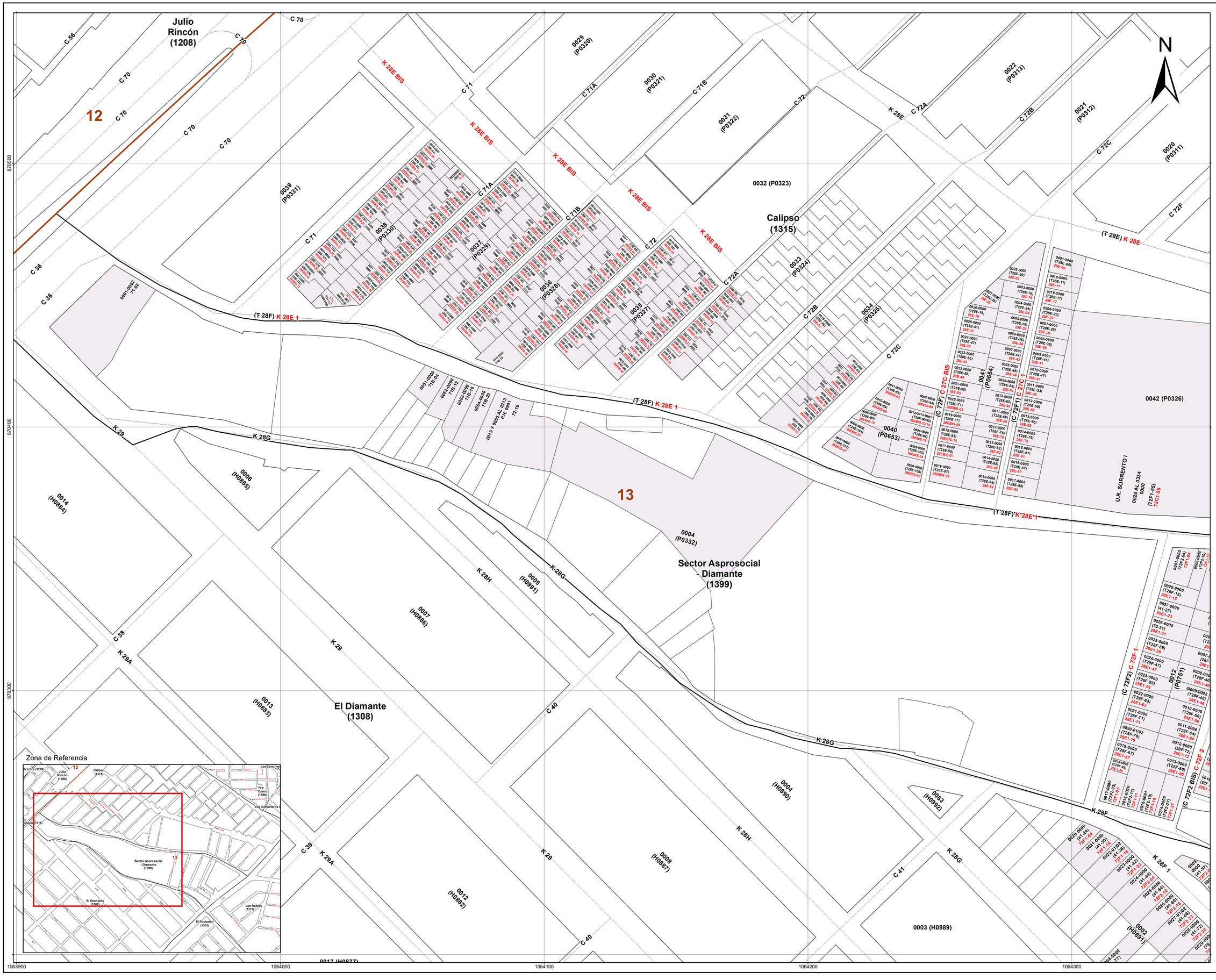

ALCALDÍA DE SANTIAGO DE CALI
DEPARTAMENTO ADMINISTRATIVO DE PLANEACIÓN

Contenido:
Mejoramiento del sistema de nomenclatura urbana de los barrios El Diamante (1308), Calipso (1315) y Sector Asprosocial - Diamante (1399) Comuna 13
Resolución No. 4131.010.21. de 2017

Fuente:
Cartografía base: DAPM
Cartografía temática: Grupo de Nomenclatura

Escala:
1:750

Escala Gráfica
0 10 20 40 M

Mapa:
64/84

Fecha:
Septiembre de 2017

Archivo:
64-Diamante_Calipso_Asprosoc_a.mxd

Elaboró:
Grupo de Nomenclatura Subdirección de Planificación del Territorio - DAPM

Información de referencia:
Sistema de coordenadas cartesianas Magna Sirgas Cali
Proyección: IGAC Plano Cartesiano
Datum: MAGNA
Falso Este: 1.061.900,1800
False Norte: 872.364,6300
Longitud del Centro: -76,5206
Latitud del Centro: 3,4419
Altura: 1.000
Unidades: Metros

Mapa de referencia

Convenciones
- 13 Límite de Comunas
- Límite de Barrios
- Manzanas
- Inmuebles con nomenclatura modificada
- Ejes Viales

K 28F # 41 - 24
Nomenclatura anterior

K 28F 1 # 72F 1 - 04
Nomenclatura modificada por Resolución

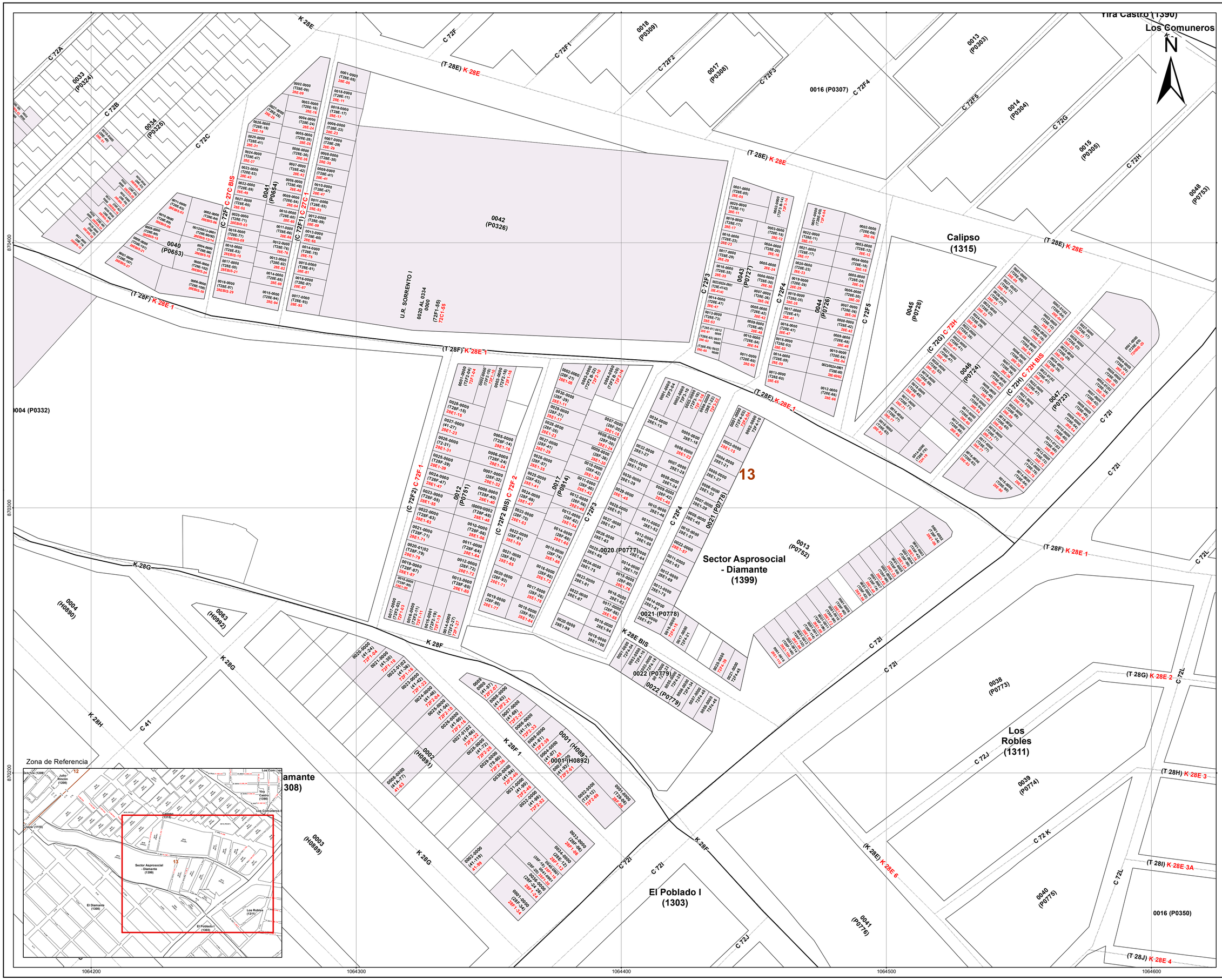

ALCALDÍA DE
SANTIAGO DE CALI
DEPARTAMENTO ADMINISTRATIVO DE PLANEACIÓN

Contenido:

Mejoramiento del sistema de nomenclatura urbana de los barrios El Diamante (1308), Calipso (1315) y Sector Asprosocial - Diamante (1399) Comuna 13

Resolución
No. 4131.010.21. de 2017

Fuente:
Cartografía base: DAPM
Cartografía temática:
Grupo de Nomenclatura

Escala:

1:750

Escala Gráfica

0 10 20 40 M

Mapa:

65/84

Fecha:

Septiembre de 2017

Archivo:

65-Diamante_Calipso_Asprosoc_b.mxd

Elaboró:

Grupo de Nomenclatura Subdirección de Planificación del Territorio - DAPM

Información de referencia:

Sistema de coordenadas
cartesianas Magna Sirgas Cali
Proyección: IGAC Plano Cartesiano
Datum: MAGNA
Falso Este: 1.061.900,1800
False Norte: 872.364,6300
Longitud del Centro: -76,5206
Latitud del Centro: 3,4419
Altura: 1.000
Unidades: Metros

Mapa de referencia

Convenciones

13 Límite de Comunas

Límite de Barrios

Manzanas

Inmuebles con nomenclatura modificada

Ejes Viales

C 72I # T 28F - 50
Nomenclatura anterior

C 72I # 28E 1 - 24
Nomenclatura modificada por Resolución

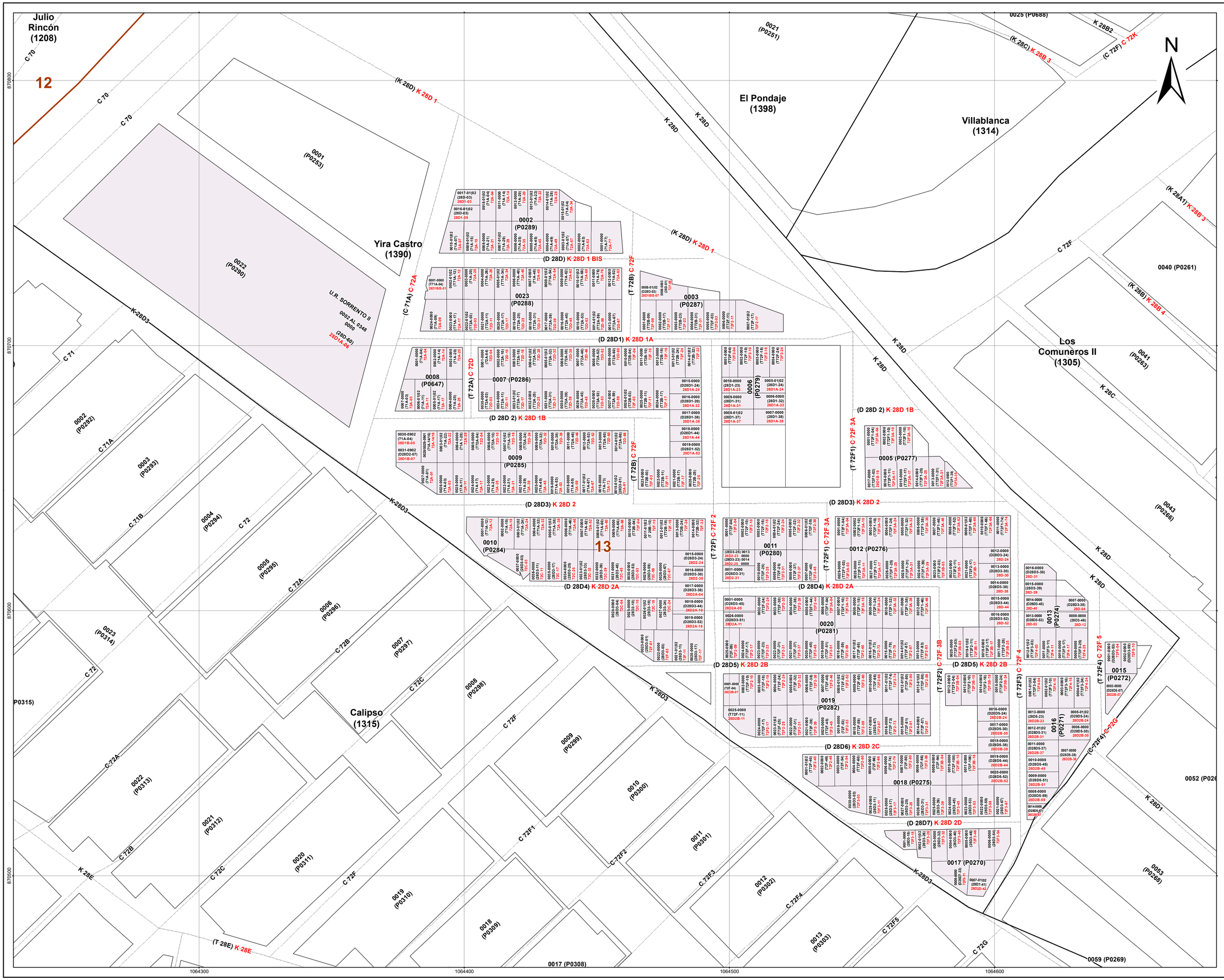

ALCALDÍA DE
SANTIAGO DE CALI
DEPARTAMENTO ADMINISTRATIVO DE PLANEACIÓN

Contenido:

Mejoramiento del sistema de nomenclatura urbana del barrio Yira Castro (1390) Comuna 13

Resolución
No. 4131.010.21. de 2017

Fuente:
Cartografía base: DAPM
Cartografía temática:
Grupo de Nomenclatura

Escala:

1:750

Escala Gráfica

0 10 20 40 M

Mapa:

66/84

Fecha:

Septiembre de 2017

Archivo:

66-YiraCastro.mxd

Elaboró:

Grupo de Nomenclatura Subdirección de Planificación del Territorio - DAPM

Información de referencia:

Sistema de coordenadas
cartesianas Magna Sirgas Cali
Proyección: IGAC Plano Cartesiano
Datum: MAGNA
Falso Este: 1.061.900,1800
False Norte: 872.364,6300
Longitud del Centro: -76,5206
Latitud del Centro: 3,4419
Altura: 1.000
Unidades: Metros

Mapa de referencia

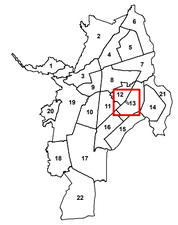

Convenciones

13 Límite de Comunas
Límite de Barrios
Manzanas
Inmuebles con nomenclatura modificada
Ejes Viales

T 72F # 28D 1 - 31
Nomenclatura anterior

C 72F 2 # 28D 1A - 31
Nomenclatura modificada por Resolución

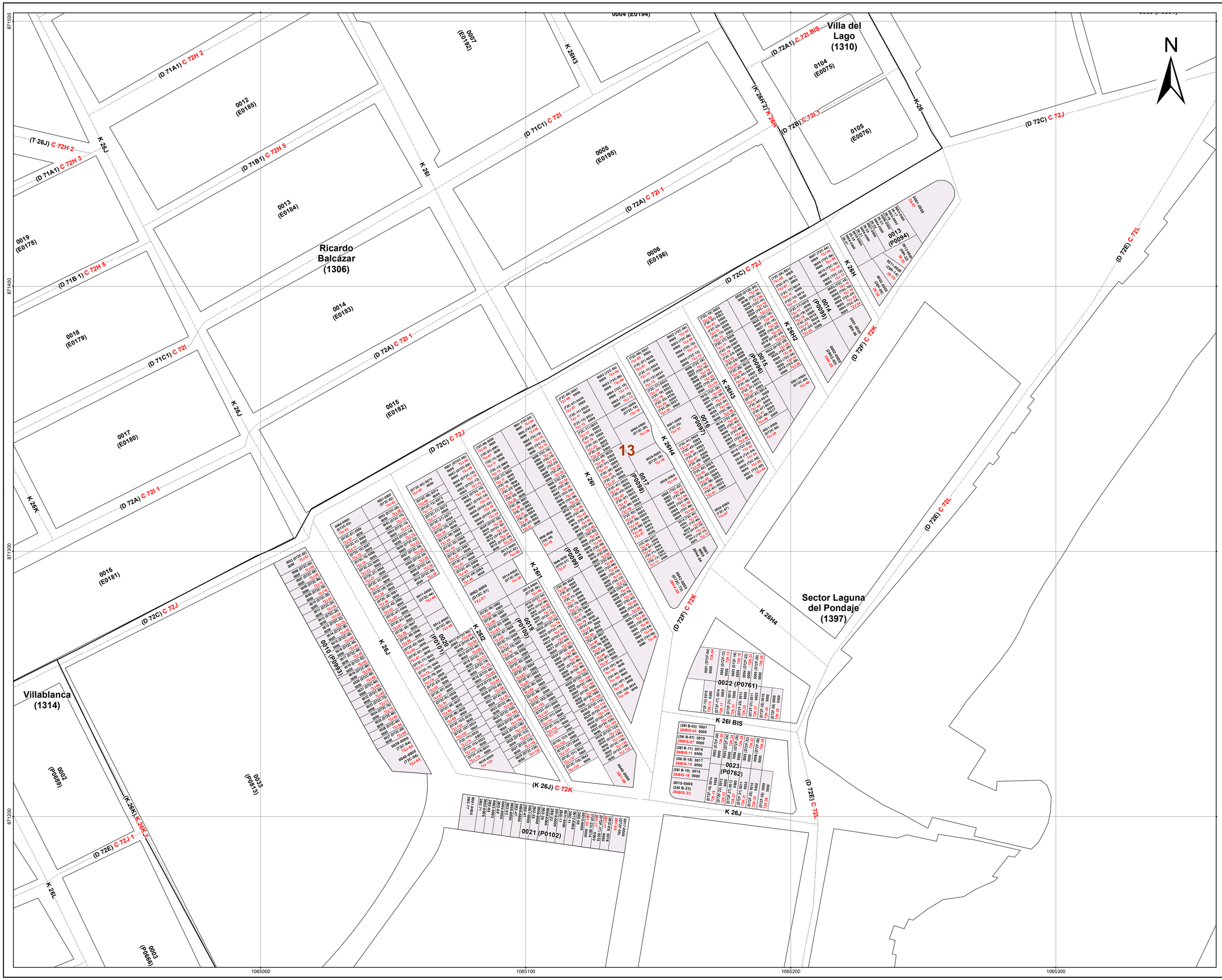

ALCALDÍA DE
SANTIAGO DE CALI
DEPARTAMENTO ADMINISTRATIVO DE PLANEACIÓN

Contenido:

Mejoramiento del sistema de nomenclatura urbana del barrio Sector Laguna del Pondaje (1397) Comuna 13

Resolución
No. 4131.010.21. de 2017

Fuente:
Cartografía base: DAPM
Cartografía temática:
Grupo de Nomenclatura

Escala:

1:750

Escala Gráfica

0 10 20 40 M

Mapa:

67/84

Fecha:

Septiembre de 2017

Archivo:

67-SectorLagunadelPondaje.mxd

Elaboró:

Grupo de Nomenclatura Subdirección de Planificación del Territorio - DAPM

Información de referencia:

Sistema de coordenadas cartesianas Magna Sirgas Cali
Proyección: IGAC Plano Cartesiano
Datum: MAGNA
Falso Este: 1.061.900,1800
False Norte: 872.364,6300
Longitud del Centro: -76,5206
Latitud del Centro: 3,4419
Altura: 1.000
Unidades: Metros

Mapa de referencia

Convenciones

13 Límite de Comunas

Límite de Barrios

Manzanas

Inmuebles con nomenclatura modificada

Ejes Viales

D 72E # 26I 2 - 29
Nomenclatura anterior

C 72K # 26I 2 - 29
Nomenclatura modificada por Resolución

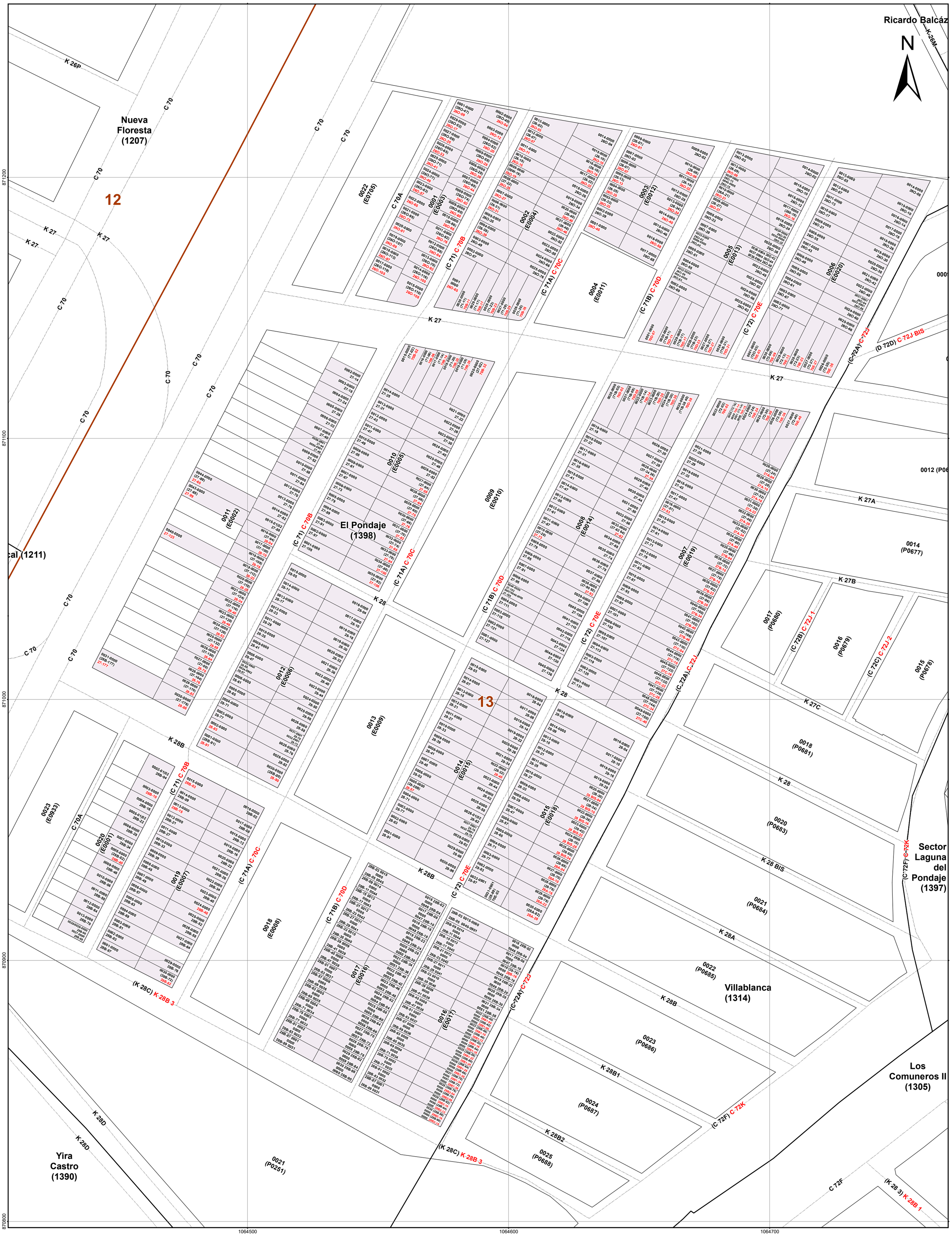

ALCALDÍA DE SANTIAGO DE CALI
DEPARTAMENTO ADMINISTRATIVO DE PLANEACIÓN

Contenido:

Mejoramiento del sistema de nomenclatura del barrio El Pondaje (1398)
Comuna 13

Resolución No. 4131.010.21. de 2017

Escala: 1:750

Mapa: 68/84

Fuente:
Cartografía base: DAPM
Cartografía temática: Grupo de Nomenclatura

Archivo: 68-ElPondaje.mxd

Fecha: Septiembre de 2017

Escala Gráfica: 0 7.5 15 30 45 60 M

Elaboró: Grupo de Nomenclatura Subdirección de Planificación del Territorio - DAPM

Información de referencia:
Sistema de coordenadas cartesianas Magna Sirgas Cali
Proyección: IGAC Plano Cartesiano
Datum: MAGNA
Falso Este: 1.061.900,1800
False Norte: 872.364,6300
Longitud del Centro: -76,5206
Latitud del Centro: 3,4419
Altura: 1.000
Unidades: Metros

Mapa de referencia

Convenciones
- Límite de Comunas
- Límite de Barrios
- Manzanas
- Inmuebles con nomenclatura modificada
- Ejes Viales
- K 27 # 71B - 20 Nomenclatura anterior
- K 27 # 70D - 20 Nomenclatura modificada por Resolución