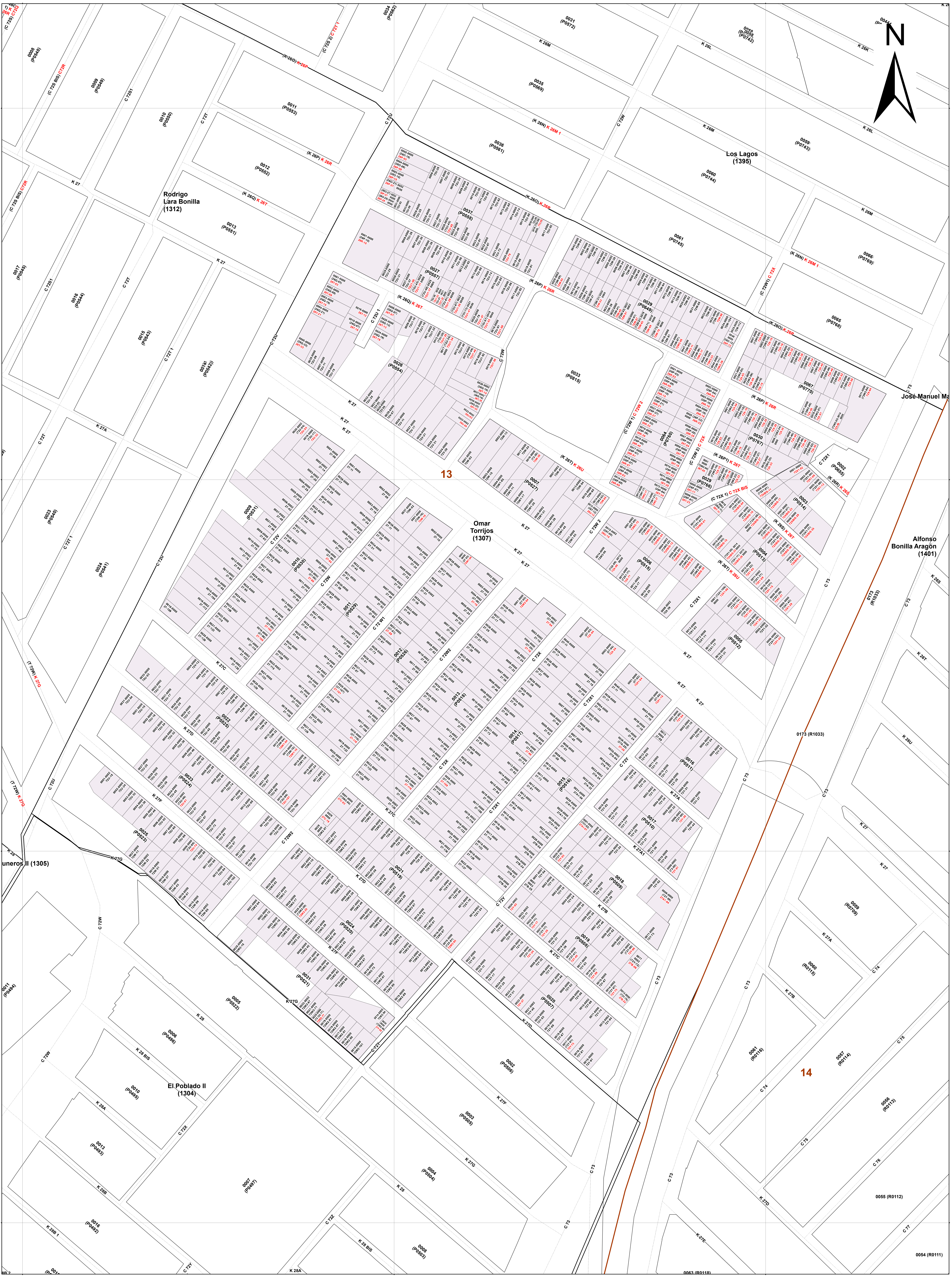
N
Omar Torrijos (1307)
Rodrigo Lara Bonilla (1312)
Los Lagos (1395)
José Manuel Ma
Alfonso Bonilla Aragón (1401)
El Poblado II (1304)
uneros II (1305)
13
14
0033 (P0515)
0037 (P0556)
0029 (P0649)
0026 (P0554)
0027 (P0557)
0067 (P0770)
0030 (P0767)
0007 (P0527)
0006 (P0515)
0004 (P0513)
0005 (P0512)
0009 (P0531)
0010 (P0530)
0011 (P0529)
0012 (P0528)
0013 (P0518)
0014 (P0517)
0015 (P0516)
0016 (P0511)
0017 (P0510)
0018 (P0509)
0019 (P0508)
0020 (P0507)
0021 (P0519)
0022 (P0520)
0023 (P0524)
0024 (P0520)
0025 (P0523)
0031 (P0521)
0173 (R1033)
K 27
K 26P
K 26R
K 26O
C 72U
C 72W
C 73
870800
870600
870400
870200
1065400
1065600
1065800

Contenido:

Mejoramiento del sistema de nomenclatura urbana
del barrio Omar Torrijos (1307)
Comuna 13

Resolución No. 4132.010.21.0. de 2018

ALCALDÍA DE
SANTIAGO DE CALI
DEPARTAMENTO ADMINISTRATIVO
DE PLANEACIÓN

Escala: 1:750

Mapa: 02/11

Fuente:
Cartografía base: DAPM
Cartografía Temática: Grupo de Nomenclatura

Archivo: 02_OmarTorrijos.mxd

Fecha: Febrero de 2018

Escala Gráfica

0 10 20 40 60 80 M

Elaboró:

Grupo de Nomenclatura Subdirección de Planificación del Territorio - DAPM

Aprobó:

Información de referencia:

Sistema de coordenadas cartesianas Magna Sirgas Cali
Proyección: IGAC Plano Cartesiano
Datum: MAGNA
Falso Este: 1.061.900,1800
False Norte: 872.364,6300
Longitud del Centro: -76,5206
Latitud del Centro: 3,4419
Altura: 1.000
Unidades: Metros

Mapa de referencia

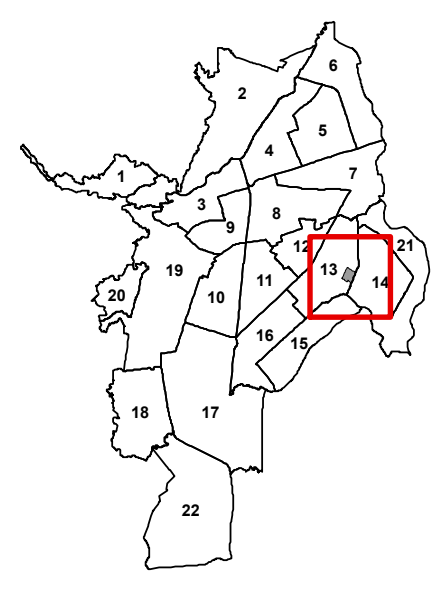
1
2
3
4
5
6
7
8
9
10
11
12
13
14
15
16
17
18
19
20
21
22

Convenciones

13 Límite de Comunas	▨ Inmuebles con nomenclatura modificada
Límite de Barrios	Ejes Viales
Límite de Manzanas	**K 26S # 72X 1 - 08** Nomenclatura anterior
	K 26T # 72X BIS - 16 Nomenclatura modificada por Resolución

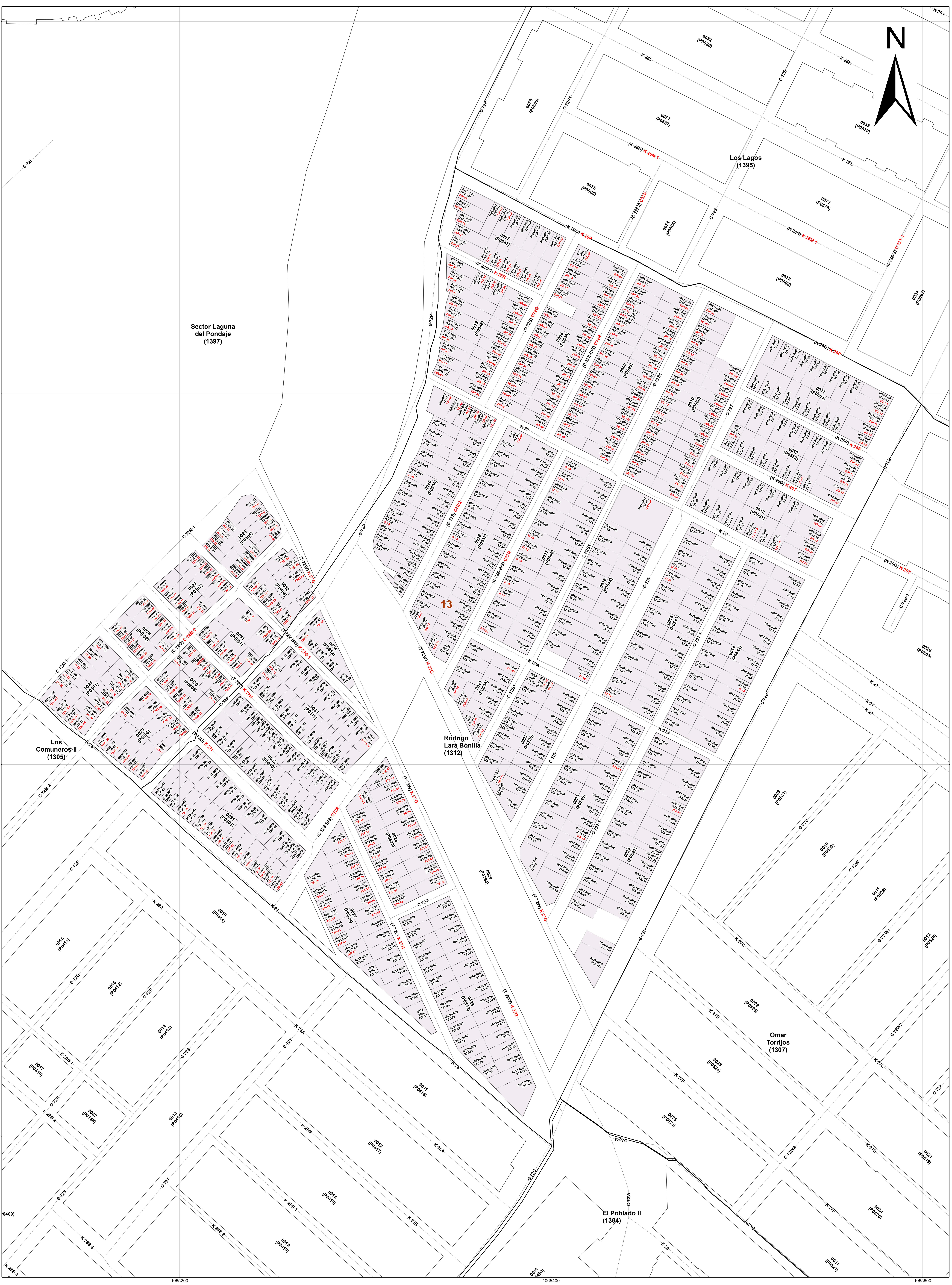
N
Sector Laguna del Pondaje (1397)
Los Lagos (1395)
Rodrigo Lara Bonilla (1312)
Los Comuneros II (1305)
Omar Torrijos (1307)
El Poblado II (1304)
13
K 27
K 27A
K 28
K 28A
K 28B
C 72P
C 72S
C 72T
C 72U
C 72V
C 72W
(K 26O) K 26P
(K 26N) K 26M 1
(T 72W) K 27G
0007 (P0547)
0019 (P0546)
0032 (P0580)
0071 (P0567)
0072 (P0578)
0073 (P0563)
0075 (P0565)
0028 (P0554)
0009 (P0531)
0010 (P0530)
0011 (P0416)
0012 (P0417)
0022 (P0528)
0023 (P0524)
0025 (P0523)
871000
870800
870600
870400
1065200
1065400
1065600

ALCALDÍA DE SANTIAGO DE CALI
DEPARTAMENTO ADMINISTRATIVO DE PLANEACIÓN

Contenido:
Mejoramiento del Sistema de Nomenclatura de los barrios
Rodrigo Lara Bonilla (1312) y
Sector Laguna del Pondaje (1397)
Comuna 13
Resolución No. 4132.010.21.0. de 2018

Escala:
1:750

Mapa:
03/11

Fuente:
Cartografía base: DAPM
Cartografía Temática: Grupo de Nomenclatura

Archivo:
03_RLaraBonilla.mxd

Fecha:
Febrero de 2018

Escala Gráfica
0 10 20 40 60 80 M

Elaboró:
Grupo de Nomenclatura Subdirección de Planificación del Territorio - DAPM

Aprobó:

Información de referencia:
Sistema de coordenadas cartesianas Magna Sirgas Cali
Proyección: IGAC Plano Cartesiano
Datum: MAGNA
Falso Este: 1.061.900,1800
False Norte: 872.364,6300
Longitud del Centro: -76,5206
Latitud del Centro: 3,4419
Altura: 1.000
Unidades: Metros

Mapa de referencia

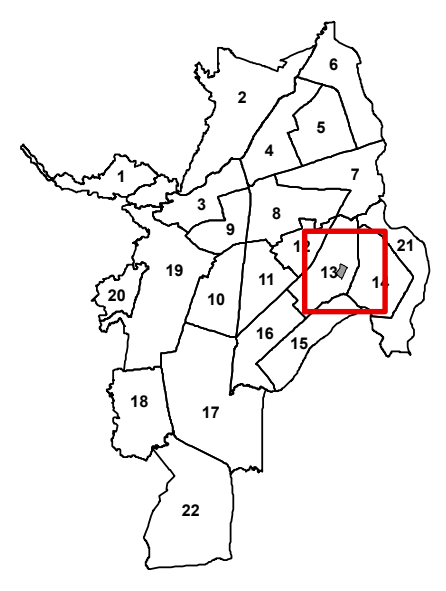
1
2
3
4
5
6
7
8
9
10
11
13
14
15
16
17
18
19
20
21
22

Convenciones
13 Límite de Comunas
Límite de Barrios
Límite de Manzanas
Inmuebles con nomenclatura modificada
Ejes Viales
C 72S # 26O 1 - 27 Nomenclatura anterior
C 72Q # 26R - 27 Nomenclatura modificada por Resolución

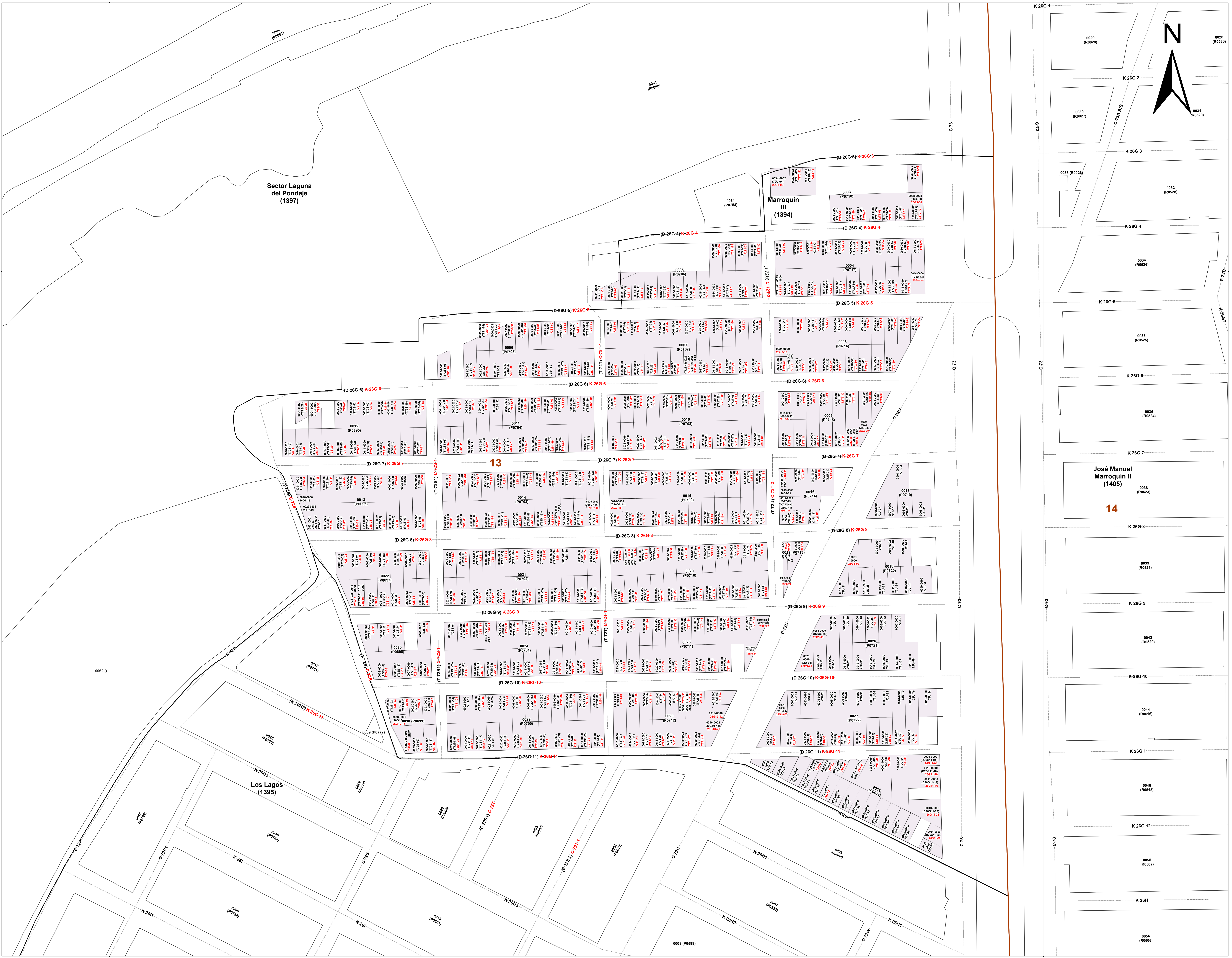
N
Sector Laguna del Pondaje (1397)
Marroquín III (1394)
José Manuel Marroquín II (1405)
Los Lagos (1395)
13
14
0001 (P0088)
0008 (P0091)
0031 (P0754)
0062 ()
0047 (P0731)
0046 (P0730)
0069 (P0772)
0045 (P0729)
0049 (P0733)
0050 (P0734)
0029 (R0028)
0028 (R0530)
0030 (R0027)
0031 (R0529)
0033 (R0026)
0032 (R0528)
0034 (R0526)
0035 (R0525)
0036 (R0524)
0038 (R0523)
0039 (R0521)
0043 (R0520)
0044 (R0516)
0046 (R0515)
0055 (R0507)
0056 (R0506)
0008 (P0598)
(D-26G-3) K 26G 3
(D-26G-4) K 26G 4
(D 26G 4) K 26G 4
(D-26G-5) K 26G 5
(D 26G 5) K 26G 5
(D 26G 6) K 26G 6
(D 26G 7) K 26G 7
(D 26G 8) K 26G 8
(D 26G 9) K 26G 9
(D 26G 10) K 26G 10
(D 26G 11) K 26G 11
(D-26G-11) K 26G 11
(K 26H2) K 26G 11
(T 72U) C 72T 2
(T 72T) C 72T 1
(T 72S1) C 72S 1
(T 72S) C 72S
(C 72S1) C 72T
(C 72S 2) C 72T 1
K 26G 1
K 26G 2
K 26G 3
K 26G 4
K 26G 5
K 26G 6
K 26G 7
K 26G 8
K 26G 9
K 26G 10
K 26G 11
K 26G 12
K 26H
K 26H1
K 26H2
K 26H3
K 26I
K 26I1
K 26G7
C 73
C 73A BIS
C 73B
C 72U
C 72P
C 72P1
C 72S
C 72W
871500
1065500
1066000

ALCALDÍA DE
SANTIAGO DE CALI
DEPARTAMENTO ADMINISTRATIVO
DE PLANEACIÓN

Contenido:

Mejoramiento del sistema de
nomenclatura urbana del barrio
Marroquín III (1394)
Comuna 13

Resolución
No. 4132.010.21.0. de 2018

Fuente:

Cartografía base: DAPM
Cartografía Temática:
Grupo de Nomenclatura

Escala:

1:750

Escala Gráfica

0 8 16 32 48 64 M

Mapa:

04 /11

Fecha:

Febrero de 2018

Archivo:

04_MarroquínIII.mxd

Elaboró:

Grupo de Nomenclatura
Subdirección de
Planificación del
Territorio - DAPM

Aprobó:

Información de referencia:

Información de Referencia
Sistema de coordenadas
cartesianas Magna Sirgas Cali
Proyección: IGAC Plano Cartesiano
Datum: MAGNA
Falso Este: 1.061.900,1800
False Norte: 872.364,6300
Longitud del Centro: -76,5206
Latitud del Centro: 3,4419
Altura: 1.000
Unidades: Metros

Mapa de referencia

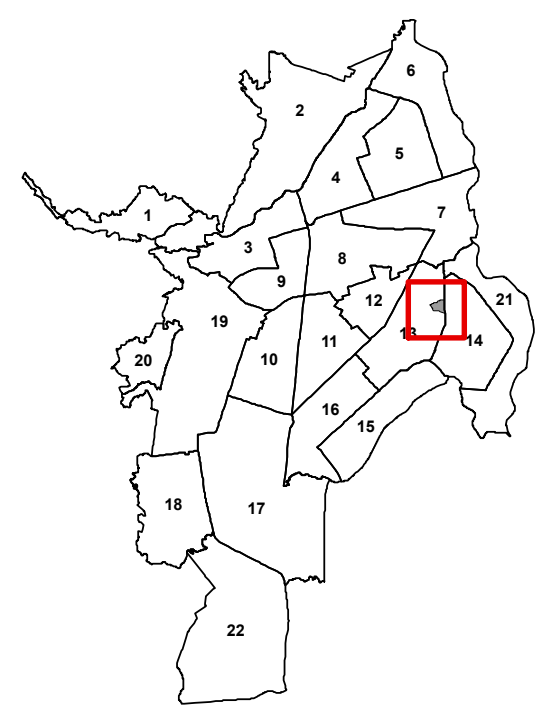
1
2
3
4
5
6
7
8
9
10
11
12
13
14
15
16
17
18
19
20
21
22

Mapa de referencia

Límite de Comunas
Límite de Barrios
Límite de Manzanas
Inmuebles con nomenclatura modificada
Ejes Viales

D 26G 4 # T 72U - 32
Nomenclatura anterior

K 26G 4 # 72T 2 - 32
Nomenclatura modificada por Resolución

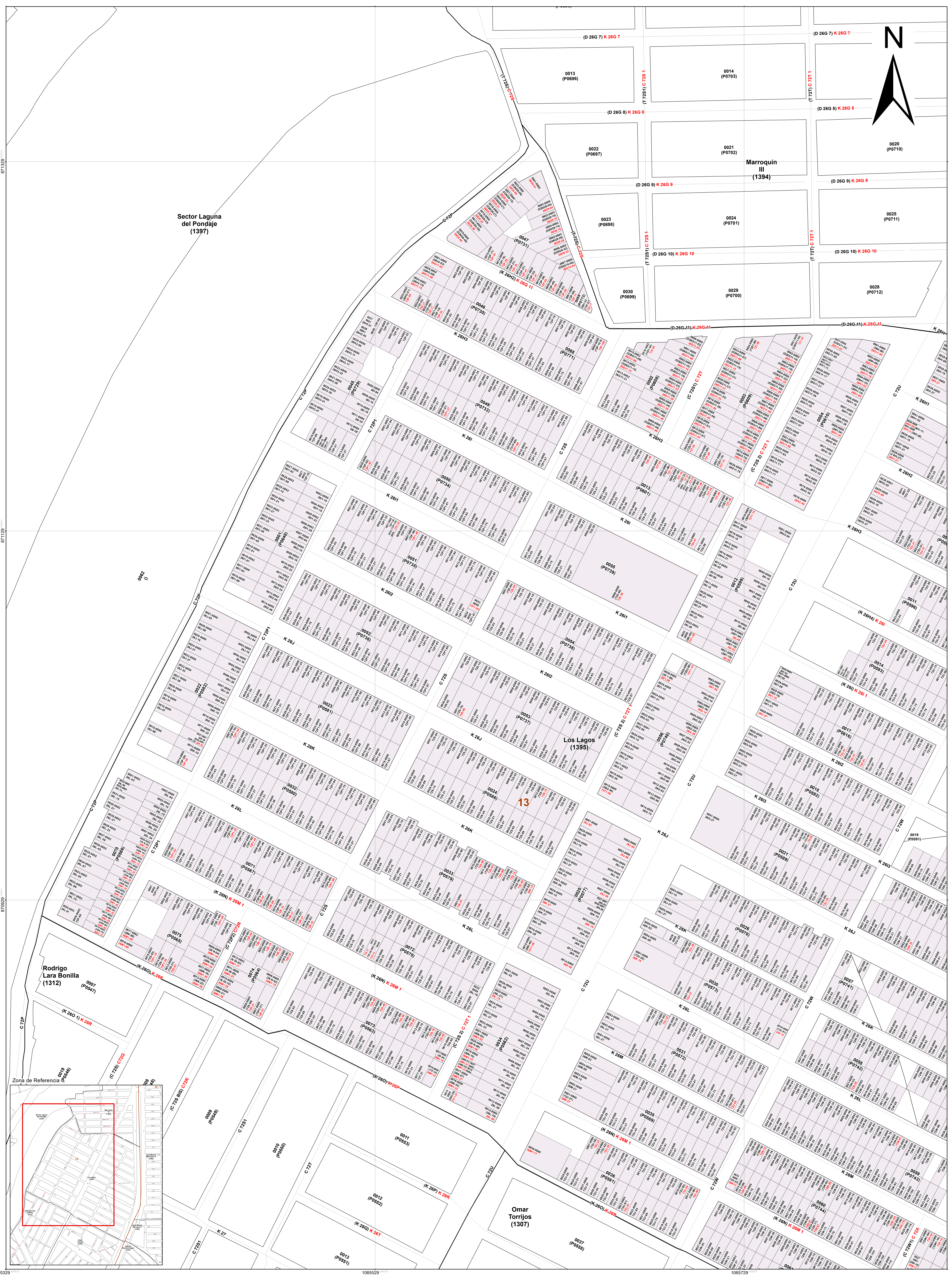
N
Sector Laguna del Pondaje (1397)
Marroquín III (1394)
Los Lagos (1395)
Rodrigo Lara Bonilla (1312)
Omar Torrijos (1307)
13
Zona de Referencia
(D 26G 7) K 26G 7
(D 26G 8) K 26G 8
(D 26G 9) K 26G 9
(D 26G 10) K 26G 10
(D 26G 11) K 26G 11
(T 72S1) C 72S 1
(T 72T) C 72T 1
(T 72S) C 72S
C 72P
C 72P1
C 72S
C 72U
C 72W
K 26H3
K 26I
K 26I1
K 26I2
K 26J
K 26K
K 26L
(K 26N) K 26M 1
(K 26O) K 26P
(K 26P) K 26R
(K 26Q) K 26T
K 27
C 72S1
C 72T
871329
871129
870929
1065329
1065529
1065729

ALCALDÍA DE SANTIAGO DE CALI DEPARTAMENTO ADMINISTRATIVO DE PLANEACIÓN	Contenido: Mejoramiento del Sistema de Nomenclatura del barrio Los Lagos (1395) Comuna 13 Resolución No.4132.010.21.0. de 2018	Fuente: Cartografía base: DAPM Cartografía Temática: Grupo de Nomenclatura	Elaboró: **Grupo de Nomenclatura Subdirección de Planificación del Territorio - DAPM**	Información de referencia: Sistema de coordenadas cartesianas Magna Sirgas Cali Proyección: IGAC Plano Cartesiano Datum: MAGNA Falso Este: 1.061.900,1800 False Norte: 872.364,6300 Longitud del Centro: -76,5206 Latitud del Centro: 3,4419 Altura: 1.000 Unidades: Metros	Mapa de referencia	Convenciones 13 Límite de Comunas Límite de Barrios Límite de Manzanas ▨ Inmuebles con nomenclatura modificada Ejes Viales **C 72S 1 # D 26G 11 - 10** Nomenclatura anterior **C 72T # 26G 11 - 10** Nomenclatura modificada por Resolución
	Escala: 1:750 / Mapa: 05/11	Archivo: 05_LosLagos_a.mxd / Fecha: Febrero de 2018	Aprobó:			

Escala Gráfica

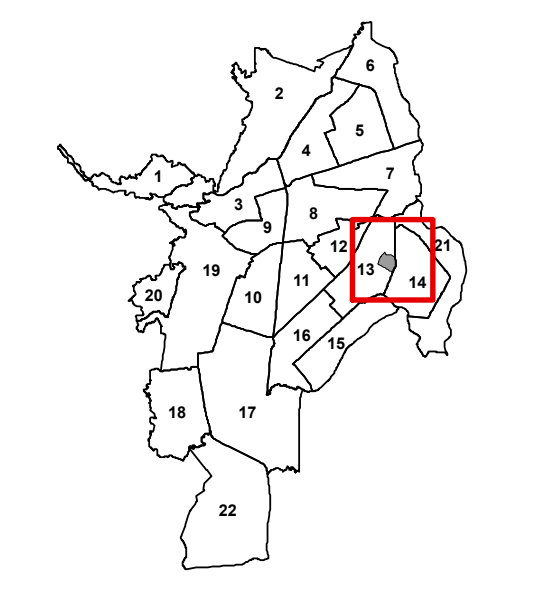
0 10 20 40 60 80 M

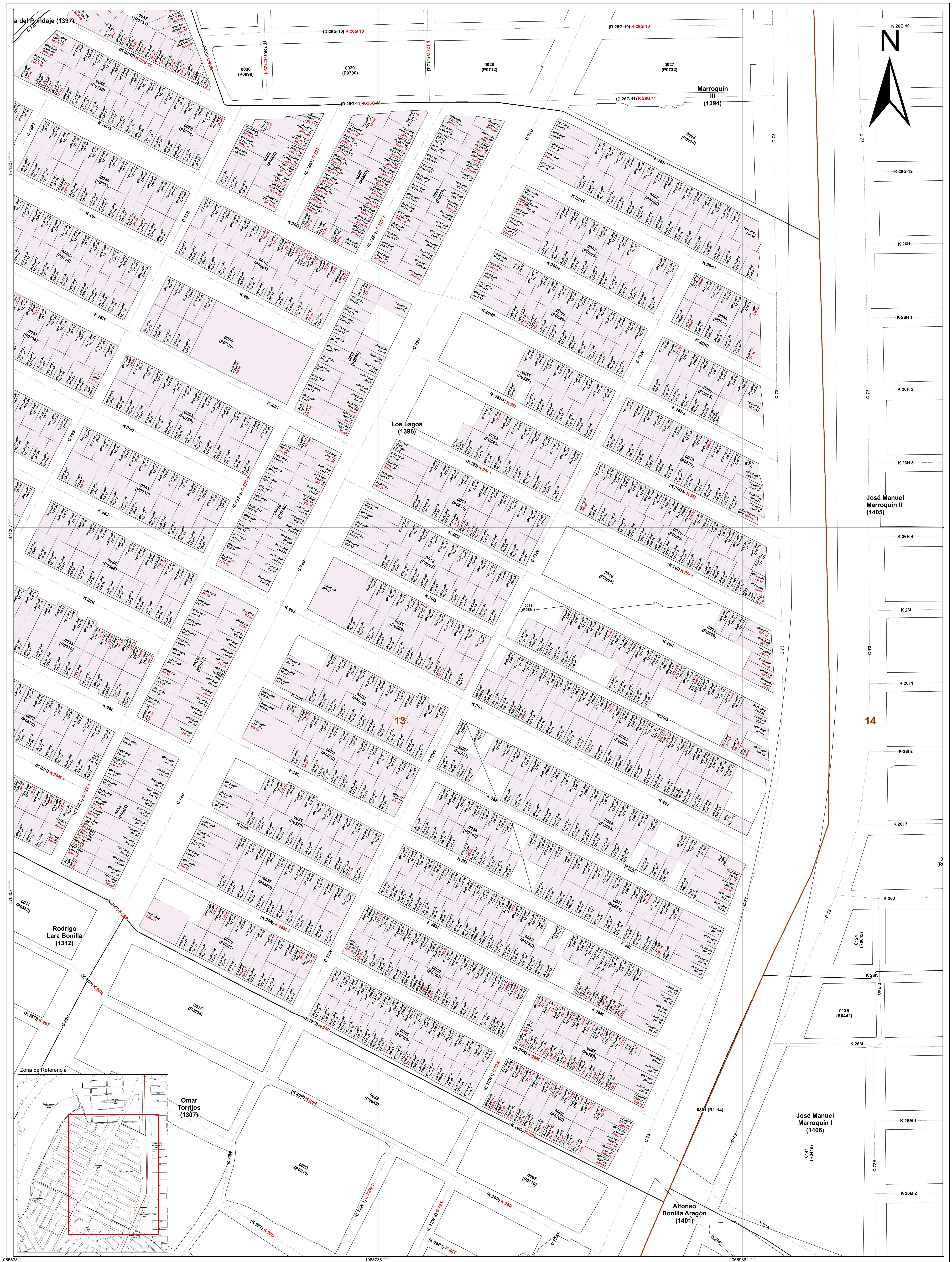
N
Los Lagos
(1395)
Marroquín
III
(1394)
José Manuel
Marroquín II
(1405)
José Manuel
Marroquín I
(1406)
Rodrigo
Lara Bonilla
(1312)
Omar
Torrijos
(1307)
Alfonso
Bonilla Aragón
(1401)
13
14
(D 26G 10) K 26G 10
(D 26G 11) K 26G 11
(D 26G-11) K 26G 11
(T 72S1) C 72S 1
(T 72T) C 72T 1
C 72U
C 72W
C 73
C 73A
T 73A
K 26P
(K 26O) K 26P
(K 26P) K 26R
(K 26Q) K 26T
(K 26T) K 26U
(K 26P1) K 26T
(C 72W 1) C 72W 2
(C 72W 2) C 72X
C 72X1
K 26G 10
K 26G 12
K 26H
K 26H 1
K 26H 2
K 26H 3
K 26H 4
K 26I
K 26I 1
K 26I 2
K 26I 3
K 26J
K 26K
K 26L
K 26M
K 26M 1
K 26M 2
0124
(R0043)
0125
(R0444)
0141
(R0415)
0301 (R1114)
0037
(P0558)
0029
(P0649)
0033
(P0815)
0067
(P0770)
0011
(P0553)
0055
(P0739)
0016
(P0594)
0030
(P0699)
0029
(P0700)
0028
(P0712)
0027
(P0722)
0002
(P0614)
Zona de Referencia
871207
871007
870807
1065538
1065738
1065938

ALCALDÍA DE
SANTIAGO DE CALI
DEPARTAMENTO ADMINISTRATIVO
DE PLANEACIÓN

Contenido:

Mejoramiento del Sistema de Nomenclatura del barrio
Los Lagos (1395)
Comuna 13

Resolución No. 4132.010.21.0. de 2018

Escala: 1:750

Mapa: 06/11

Fuente:
Cartografía base: DAPM
Cartografía Temática: Grupo de Nomenclatura

Archivo: 06_LosLagos_b.mxd

Fecha: Febrero de 2018

Escala Gráfica

0 10 20 40 60 80 M

Elaboró:

Grupo de
Nomenclatura
Subdirección de
Planificación del
Territorio - DAPM

Aprobó:

Información de referencia:

Sistema de coordenadas
cartesianas Magna Sirgas Cali
Proyección: IGAC Plano Cartesiano
Datum: MAGNA
Falso Este: 1.061.900,1800
False Norte: 872.364,6300
Longitud del Centro: -76,5206
Latitud del Centro: 3,4419
Altura: 1.000
Unidades: Metros

Mapa de referencia

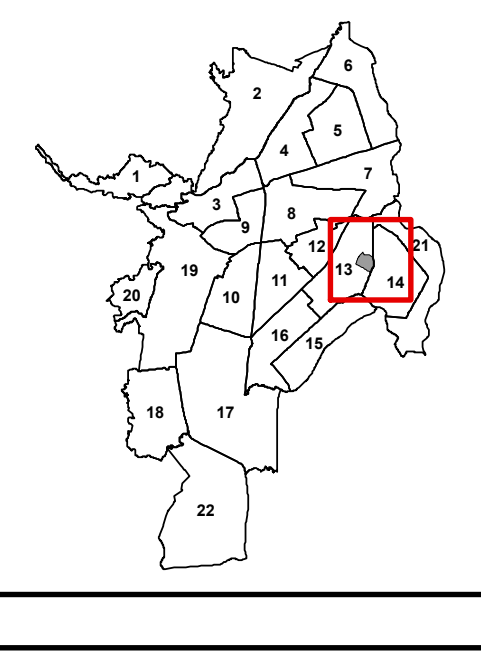
1
2
3
4
5
6
7
8
9
10
11
12
13
14
15
16
17
18
19
20
21
22

Convenciones

13	Límite de Comunas
▭	Límite de Barrios
▭	Límite de Manzanas
▭	Inmuebles con nomenclatura modificada
----	Ejes Viales
K 26M # 72W 1 - 51	Nomenclatura anterior
K 26M # 72X - 51	Nomenclatura modificada por Resolución