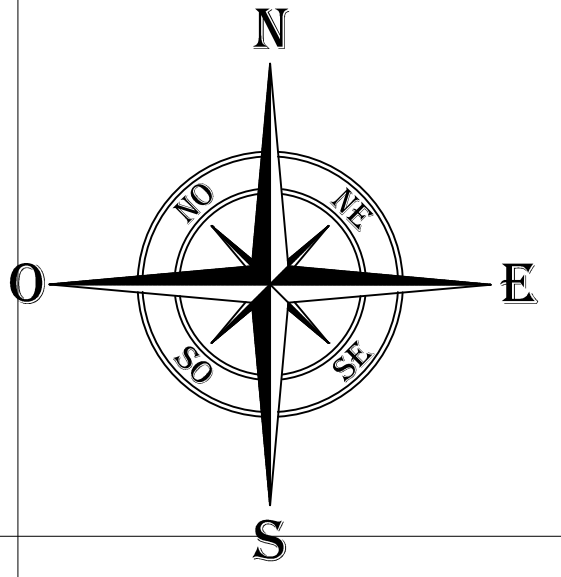


1050900.000 1050925.000 1050950.000 1050975.000

CUADRO DE COORDENADAS LINDERO					
VERTICE	LADO	DIST.	ANGULO	ESTE	NORTE
P1	P1 - P2	78.74	110°20'55"	1050932.564	878992.493
P2	P2 - P3	49.36	77°12'35"	1050988.152	878936.726
P3	P3 - P4	19.04	97°12'9"	1050946.344	878910.482
P4	P4 - P5	2.68	251°33'28"	1050934.276	878925.214
P5	P5 - P6	22.28	85°14'14"	1050931.772	878924.259
P6	P6 - P7	26.10	195°26'5"	1050925.588	878945.662
P7	P7 - P8	7.96	199°11'5"	1050911.931	878967.905
P8	P8 - P9	6.66	150°20'19"	1050905.768	878972.944
P9	P9 - P1	32.09	93°29'11"	1050903.375	878979.154



**DELINEACIÓN CON ESQUEMA BÁSICO - PLANO TOPOGRÁFICO CON AFECTACIONES**  
 Radicado Entrada No: 20254132010061232 Fecha: 04-07-2025  
 Radicado Salida No: 20254132010061231 Fecha: 24-07-2025  
 Aprobado mediante el Acuerdo Municipal 0373 de 2014 para el polígono P1, P2, P3, P4, P5, P6, P7, P8, P9, P1.  
 Plano de referencia: 20 - VE.

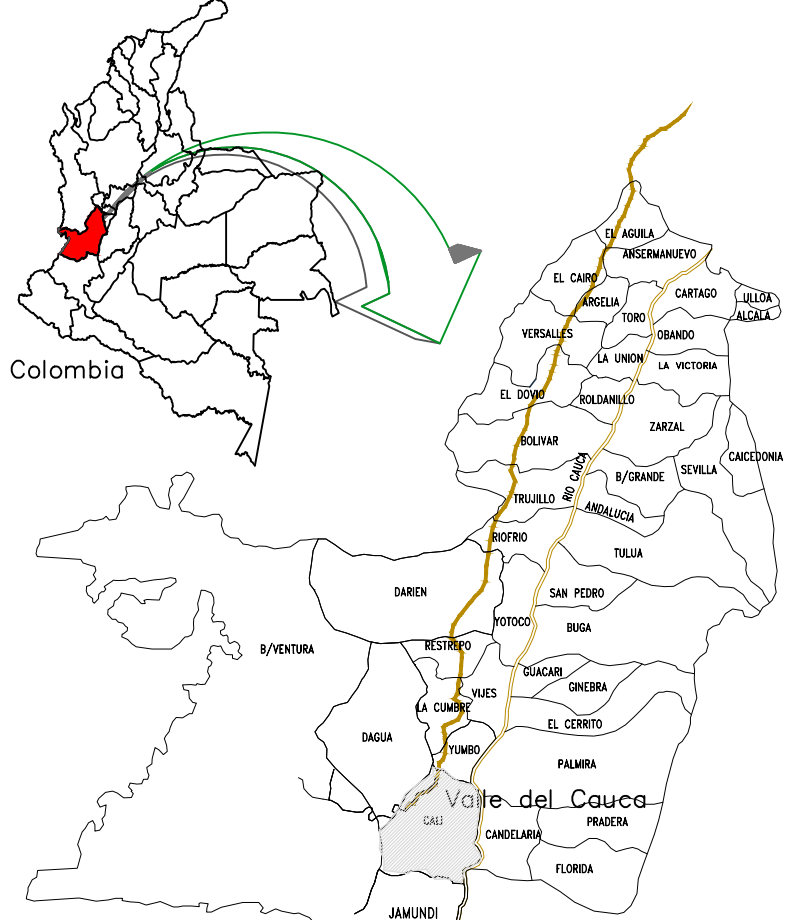
Subdirectora(a) de Espacio Público y Ordenamiento Urbanístico

Este plano y su correspondiente oficio de esquema básico sólo corresponde a una información técnica referida al precio, elaborado con base en la información suministrada por el interesado, lo cual no implica procesamiento sobre sus linderos, ni sobre la titularidad del derecho de dominio, su posesión o tenencia, ni constituye prueba de propiedad. (Artículo 3 Decreto Nacional 1318 de 1983). Así mismo no reconoce ni otorga servidumbre de conservación y desarrollo ni reconoce construcciones existentes, por lo tanto, los linderos delimitados en esta actuación administrativa, no afectan la división y venta del terreno por libre, ni está sujeto a distribución de la respectiva servidumbre urbanística, una vez de las cuadrículas del municipio de Santiago de Cali en caso de ser factible su desarrollo. Este plano sólo tendrá validez tanto con su correspondiente oficio de esquema básico y tendrá una vigencia de dos (2) años a partir de su fecha de expedición.

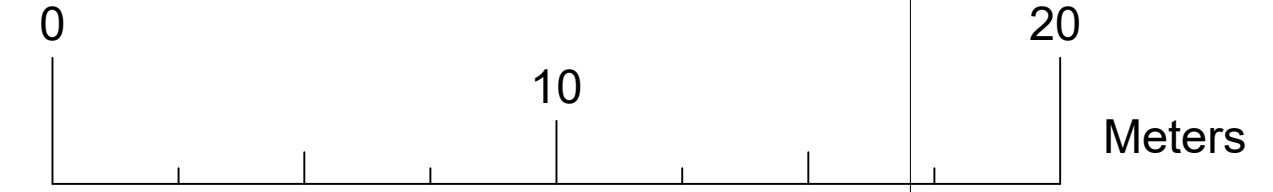
**CONVENCIONES**

- ARBOL
- CERCO LINDERO
- VIA

Localización General:



**LOCALIZACION GENERAL**



**PLANTA**  
 ESCALA 1:150

AREA LOTE=3.168m<sup>2</sup>

**CONTIENE:**  
**LEVANTAMIENTO TOPOGRAFICO**

UBICACION:  
**KILOMETRO 14 Y 18 VIA A BUENAVENTURA CGTO SALADITO VEREDA SAN PABLO JURISDICCION MCPIO CALI DPTO VALLE DEL CAUCA**

PROPIETARIOS:  
 LINA MARIA MORALES CHAPARRO  
 JIMMY ALEXANDER HALMAD ROJAS

LEVANTO, CALCULO Y DIBUJO:

**JIMMY SINISTERRA**  
 TECNOLGO EN TOPOGRAFIA  
 TP 01-11799

ESCALA:  
**1:150**

FECHA:  
**MAYO 2025**

ARCHIVO:

NOTA:  
**AUTOCAD Jimmorales Jimmyrojas.DWG**  
**ORIGEN CARTESIANO VALLE DEL CAUCA-CALI-2009**

1050900.000 1050925.000 1050950.000 1050975.000