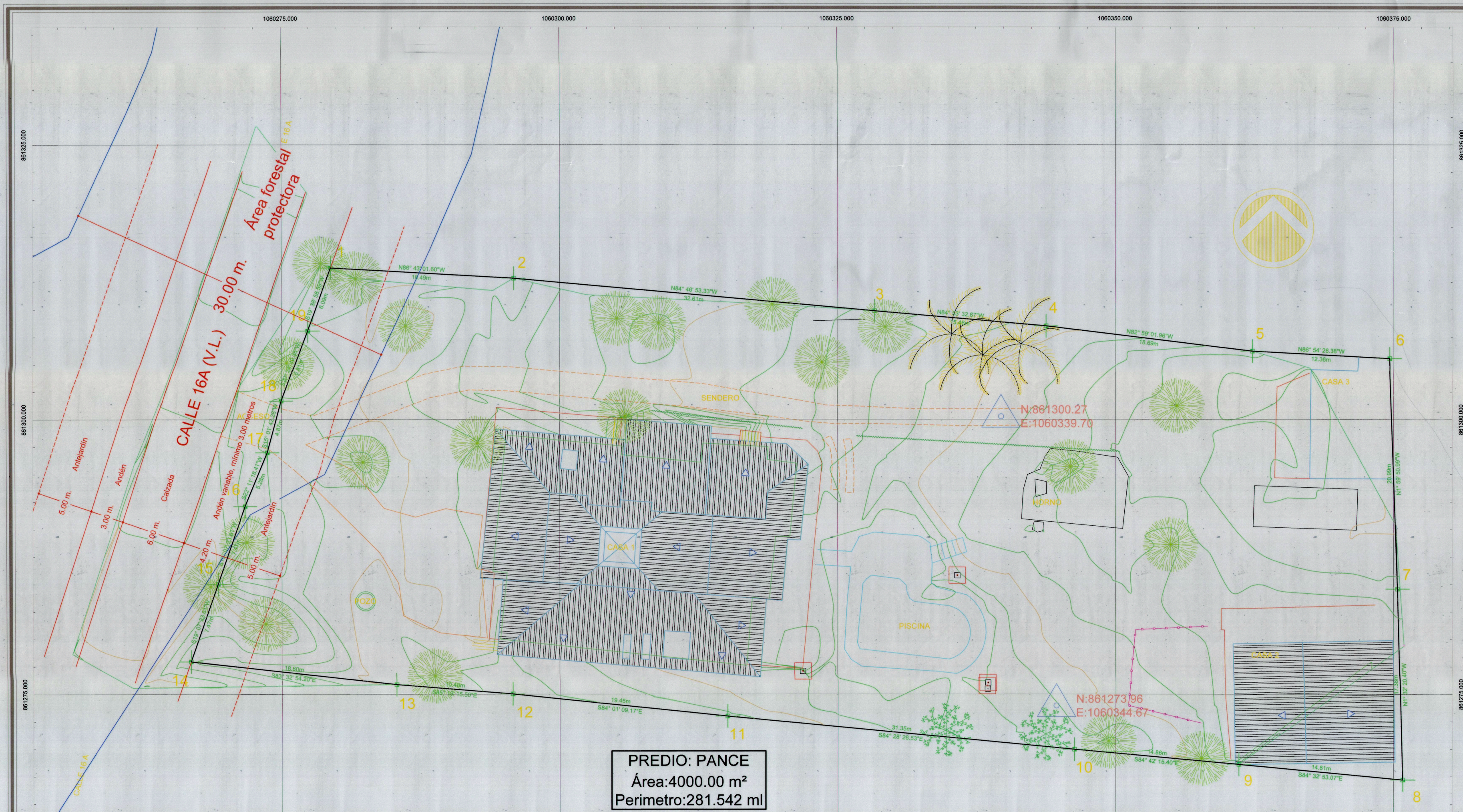

PREDIO: PANCE
Área:4000.00 m²
Perimetro:281.542 ml

LOTE PANCE
CUADRO DE COORDENADAS DE LOS VERTICES

VERTICES	LADO	DISTANCIA	RUMBO	COORDENADAS DEL VERTICES NORTE	COORDENADAS DEL VERTICES ESTE
1				861313.795	1060279.383
	1-2	16.491	S 86 ° 43 ' 0.931 " E		
2				861312.850	1060295.847
	2-3	32.614	S 84 46 53.539 E		
3				861309.884	1060328.326
	3-4	15.465	S 84 53 32.088 E		
4				861308.507	1060343.729
	4-5	18.695	S 82 59 2.295 E		
5				861306.224	1060362.284
	5-6	12.364	S 86 54 28.910 E		
6				861305.557	1060374.630
	6-7	20.990	S 1 59 50.700 E		
7				861284.579	1060375.362
	7-8	17.383	S 1 32 20.797 E		
8				861267.203	1060375.829
	8-9	14.808	N 84 32 53.006 W		
9				861268.609	1060361.088
	9-10	14.859	N 84 42 15.332 W		
10				861269.981	1060346.293

BENE FACTUM®
Ingenieros Consultores SAS

LOCALIZACION GENERAL ESCALA: grafica

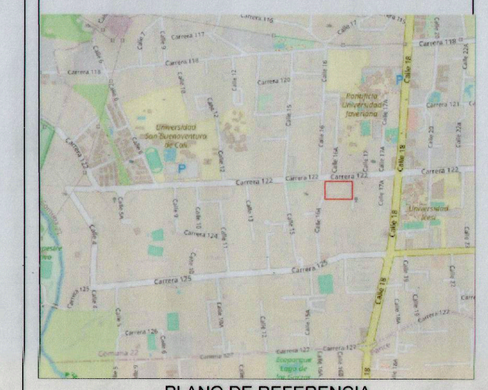

PLANO DE REFERENCIA

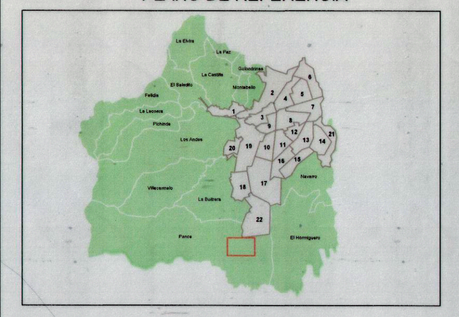

CONVENCIONES

- Construcciones # Pisos
- Piscina
- Zona deportiva
- Lago
- Humedal
- Zona boscosa
- Rios, Quebradas
- Acequia
- Curva de nivel indice
- Curva de nivel intermedia
- Borde calzada
- Borde anden
- Sardinel
- Separador
- Poligonal
- Berma
- Paramento
- Predio según escritura pública
- Vía férrea
- Borde huella o vía destapada.
- Linea de alta tensión
- Red de gas
- Lindero o cerco
- Sumidero
- Poste
- Hidrante
- Cámara
- Caja eléctrica
- Caja telefónica
- Punto de control topográfico
- Arbol pequeño (Ø ≤ 0.20 m)
- Arbol mediano (0.20 m < Ø < 1.00 m)
- Arbol grande (Ø ≥ 1.00 m)

Sistema de coordenadas
cartesianas Magna Sirgas Cali
Proyección:Transversa de
Mercator
Datum: MAGNA
Falso Este: 1.061.900,1799
False Norte: 872.364,6300
Longitud del Centro: -76,520562
Latitud del Centro: 3.4418833
Plano de proyección: 1.000

Predio No:

Municipio: Santiago de Cali

Comuna/Corregimiento: Pance

Barrio/Vereda:

Dirección:

PROYECTO:
LEVANTAMIENTO PLANIMETRICO
PREDIO PANCE

CONTIENE: LEVANTAMIENTO PLANIMETRICO

CONSULTOR: **BENE FACTUM INGENIEROS CONSULTORES SAS.**
NIT: 901.052-940-1