MUNICIPIO DE SANTIAGO DE CALI
DEPARTAMENTO ADMINISTRATIVO DE PLANEACIÓN MUNICIPAL
SUBDIRECCIÓN DE ORDENAMIENTO URBANÍSTICO

DELINEACIÓN CON ESQUEMA BÁSICO

Autorizado por oficio(s) No. SOU-09162-DAP-2016 del 18 de Octubre de 2016

Antecedentes: _____

Teniendo en cuenta las directrices establecidas por el sistema vial del Plan de Ordenamiento Territorial del Municipio de Santiago de Cali, aprobado mediante el Acuerdo Municipal 0373 de 2014 para el polígono:

CS-1; CS-2; CS-3; ...; CS-48; CS-1

Profesional Universitario — Subdirector de Ordenamiento Urbanístico

Este plano no autoriza la división y venta del predio por lotes ni construcciones, lo cual solo se obtiene con la aprobación del proyecto urbanístico respectivo.
Hace parte Integrante de este esquema básico, el oficio por el cual se autorizó y su vigencia es de dos (2) años.

RADICACIÓN: 9162/16

PUNTOS DE AMARRE GPS ORIGEN CALI

GPS: 5	GPS: 9
N=872946.330m	N=872997.239m
E=1057662.080m	E=1057646.334m
C=1059.385m	C=1046.097m

TOP. RONALD O. KLUSMANN V. LIC. No 00-2312 C.N.P.T.

ESTE PLANO DE ESQUEMA BÁSICO SOLO CORRESPONDE A UNA INFORMACIÓN TÉCNICA REFERIDA AL PREDIO, LO CUAL NO IMPLICA PRONUNCIAMIENTO SOBRE SUS LINDEROS NI SOBRE LA TITULARIDAD DEL DERECHO DE DOMINIO, SU POSESIÓN O TENENCIA, NI CONSTITUYE PRUEBA DE PROPIEDAD.
ASI MISMO NO RECONOCE NI GENERA DERECHOS, NI CREA SITUACIONES JURÍDICAS DE CARÁCTER PARTICULAR Y CONCRETO Y POR LO TANTO, NO DECIDE DEFINITIVAMENTE SOBRE LA ACTUACIÓN ADMINISTRATIVA.

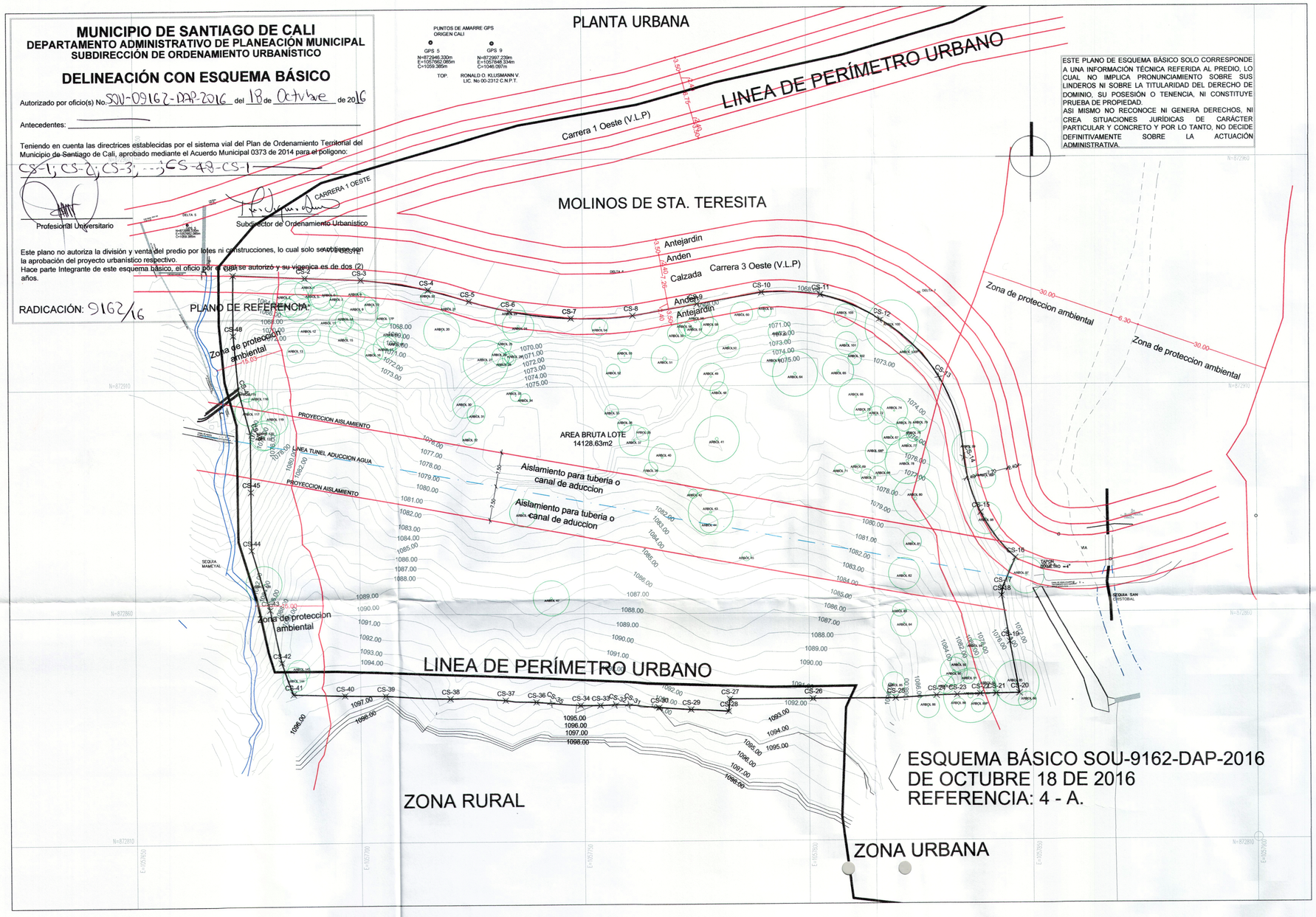

CUADRO DE COORDENADAS

	Position X	Position Y
CS-1	1057672.1557	872934.9871
CS-2	1057688.1423	872934.2827
CS-3	1057700.5944	872933.7859
CS-4	1057715.6055	872931.5168
CS-5	1057724.7071	872928.9448
CS-6	1057733.7029	872926.6903
CS-7	1057747.3416	872925.0265
CS-8	1057761.0712	872925.5532
CS-9	1057775.4313	872928.0755
CS-10	1057789.8044	872930.5225
CS-11	1057802.9053	872929.9739
CS-12	1057816.2856	872924.3944
CS-13	1057829.3856	872911.6222
CS-14	1057834.8567	872894.1634
CS-15	1057838.5187	872882.0799
CS-16	1057846.1806	872872.0441
CS-17	1057843.3013	872865.4391
CS-18	1057843.0644	872863.6792
CS-19	1057844.8841	872853.4049
CS-20	1057846.9651	872842.1832
CS-21	1057841.7709	872842.1111
CS-22	1057838.2279	872842.0471
CS-23	1057833.0889	872841.8401
CS-24	1057828.4969	872841.7131
CS-25	1057819.4099	872841.1604
CS-26	1057800.8857	872841.1614
CS-27	1057782.3616	872841.1624
CS-28	1057782.0950	872838.4580
CS-29	1057773.7105	872838.8929
CS-30	1057766.6093	872839.3800
CS-31	1057759.8443	872839.8500
CS-32	1057756.7953	872839.9070
CS-33	1057753.4973	872839.7860
CS-34	1057749.1093	872839.8080
CS-35	1057742.5443	872840.3060
CS-36	1057739.2723	872840.5770
CS-37	1057732.4403	872841.0030
CS-38	1057720.1613	872841.4170
CS-39	1057705.6133	872842.0820
CS-40	1057696.5293	872842.2440
CS-41	1057685.0927	872842.6293
CS-42	1057682.5227	872849.6377
CS-43	1057680.0141	872861.3046
CS-44	1057675.9794	872874.6609
CS-45	1057675.9271	872887.3900
CS-46	1057675.8437	872900.0396
CS-47	1057673.2480	872909.6095
CS-48	1057672.1557	872921.6972

AREA: 14.128,63 M2

CUADRO DE REF. DISTANCIAS

CS-1	CS-7	76.14 ML
CS-7	CS-12	70.61 ML
CS-12	CS-16	62.35 ML
CS-16	CS-20	30.82 ML
CS-20	CS-28	67.34 ML
CS-28	CS-41	97.14 ML
CS-41	CS-1	94.07 ML

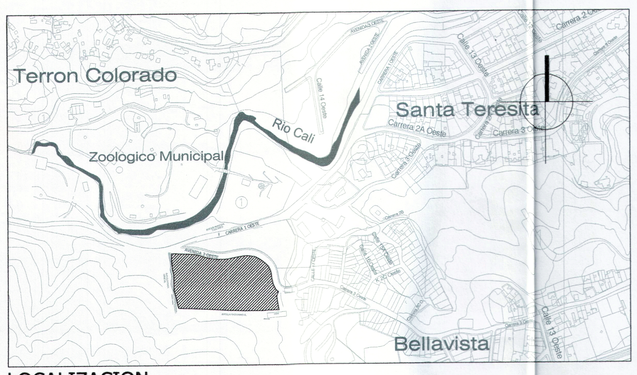

LOCALIZACION
ESC. 1/5000

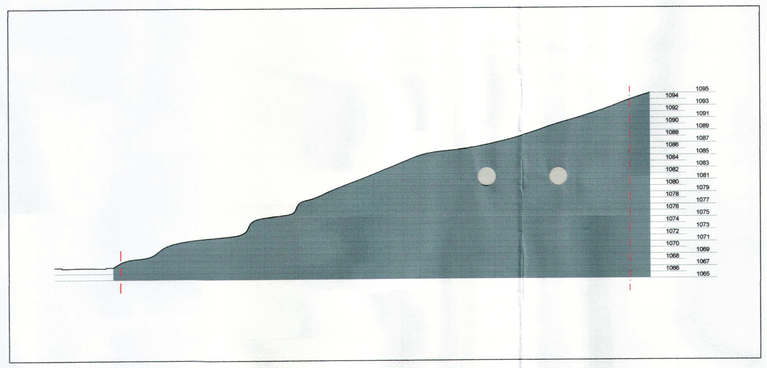

SECCION TRANSVERSAL 2
ESC. 1/500

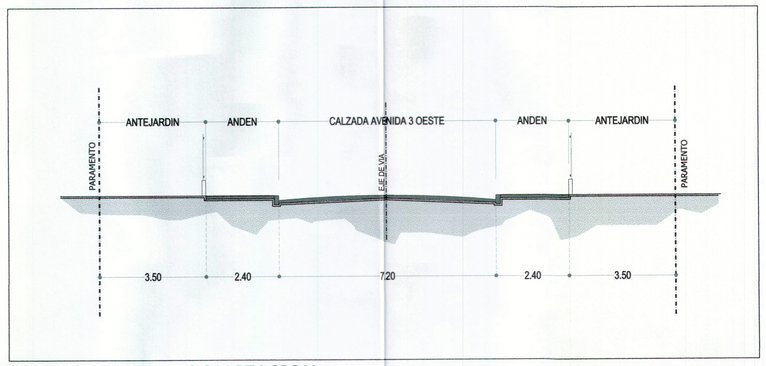

LOCALIZACION
ESC. 1/5000

Contiene: PLANTA GENERAL URBANA
LOCALIZACION - SECCION LOTE
SECCION POR VIA - CUADRO DE COORDENAS

Escala: ESPECIFICADAS
Fecha: OCT. 2016

E.B. 01

REVISIONES

No	Fecha

Proyecto: SOLEVANTE
CARRERA 3 OESTE CON AV. 1ER OESTE

PROPIETARIO: JARAMILLO MORA S.A. NIT: 890.204.985-9

CONSTRUCTOR: JARAMILLO MORA S.A. NIT: 890.204.985-9

DISEÑO: Arq Pedro Alejandro Martinez Mat. 2570953328 Cmd

jaramillo mora s.a.
CONSTRUCTORA

2211016