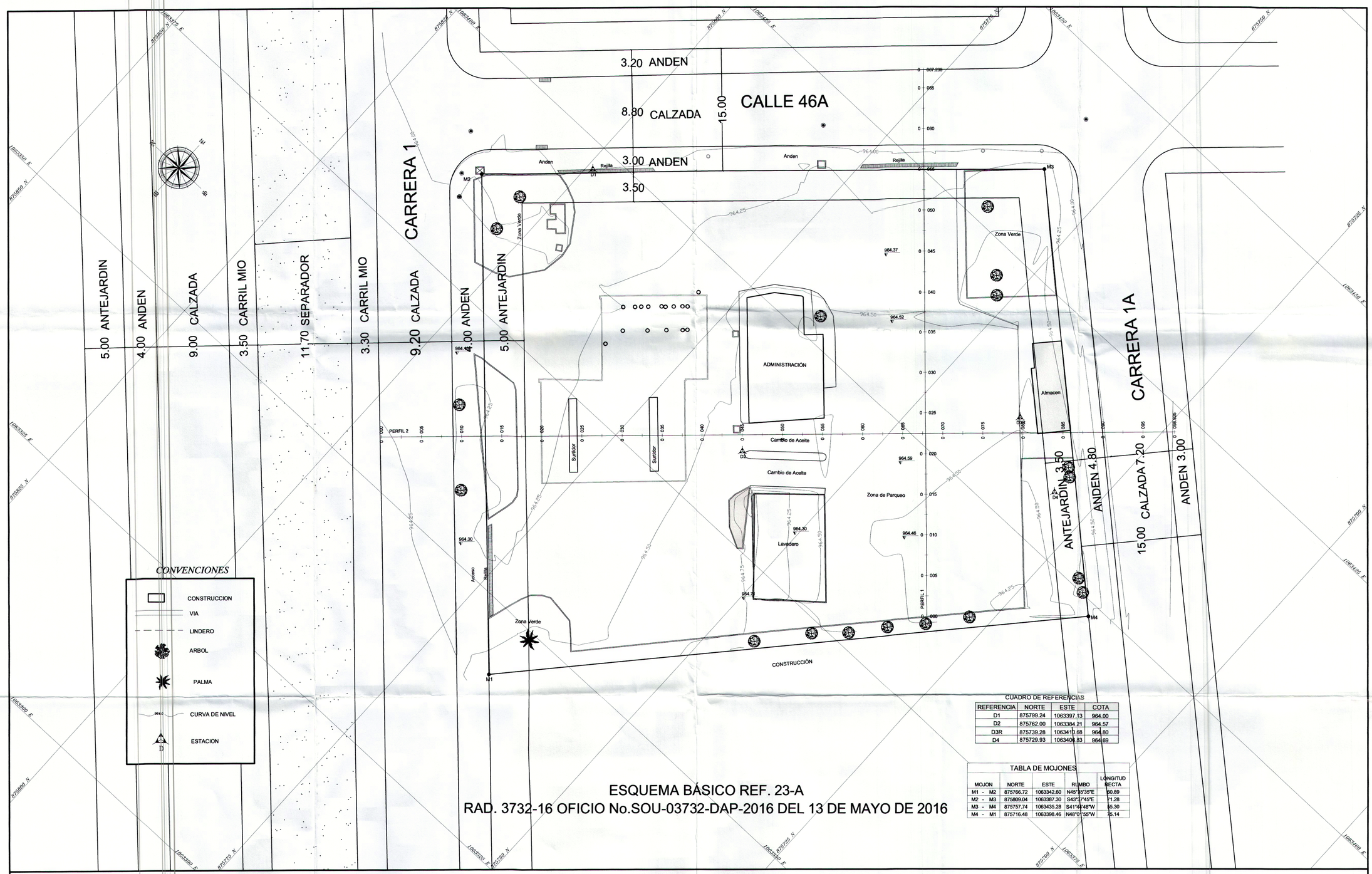

CUADRO DE REFERENCIAS

REFERENCIA	NORTE	ESTE	COTA
D1	875799.24	1063397.13	964.00
D2	875762.00	1063384.21	964.57
D3R	875739.28	1063410.68	964.60
D4	875729.93	1063408.83	964.69

TABLA DE MOJONES

MOJON	NORTE	ESTE	RUMBO	LONGITUD RECTA
M1 - M2	875766.72	1063342.60	N45°35'35"E	60.89
M2 - M3	875809.04	1063387.30	S43°37'45"E	71.28
M3 - M4	875757.74	1063435.28	S41°44'48"W	45.30
M4 - M1	875716.48	1063398.46	N48°01'55"W	75.14

ESQUEMA BÁSICO REF. 23-A

RAD. 3732-16 OFICIO No.SOU-03732-DAP-2016 DEL 13 DE MAYO DE 2016

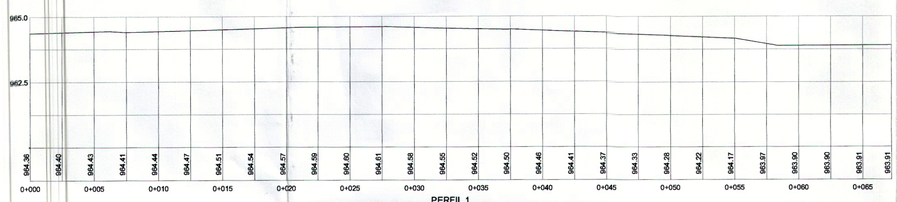

PERFIL 1
ESCALA H.___ 1:250
ESCALA V.___ 1:125

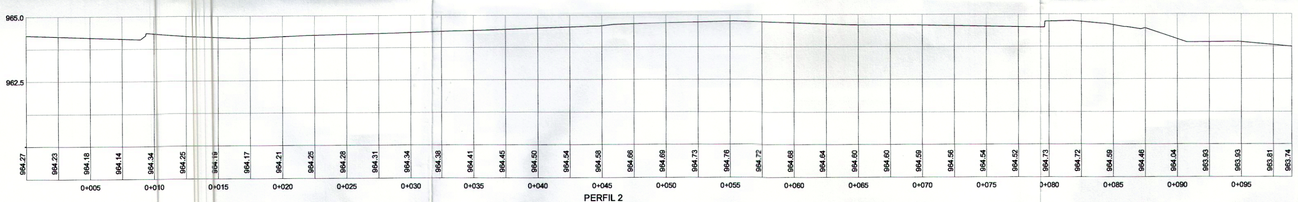

PERFIL 2
ESCALA H.___ 1:250
ESCALA V.___ 1:125

ESTE PLANO DE ESQUEMA BÁSICO SOLO CORRESPONDE A UNA INFORMACIÓN TÉCNICA REFERIDA AL PREDIO, LO CUAL NO IMPLICA PRONUNCIAMIENTO SOBRE SUS LINDEROS NI SOBRE LA TITULARIDAD DEL DERECHO DE DOMINIO, SU POSESIÓN O TENENCIA, NI CONSTITUYE PRUEBA DE PROPIEDAD.
ASI MISMO NO RECONOCE NI GENERA DERECHOS, NI CREA SITUACIONES JURÍDICAS DE CARÁCTER PARTICULAR Y CONCRETO Y POR LO TANTO, NO DECIDE DEFINITIVAMENTE SOBRE LA ACTUACIÓN ADMINISTRATIVA.

MUNICIPIO DE SANTIAGO DE CALI
DEPARTAMENTO ADMINISTRATIVO DE PLANEACIÓN MUNICIPAL
SUBDIRECCIÓN DE ORDENAMIENTO URBANÍSTICO

DELINEACIÓN CON ESQUEMA BÁSICO

Autorizado por oficio(s) No. SOU-03732-DAP-2016 del 13 de Mayo de 2016

Antecedentes: —— —— ——

Teniendo en cuenta las directrices establecidas por el sistema vial del Plan de Ordenamiento Territorial del Municipio de Santiago de Cali, aprobado mediante el Acuerdo Municipal 0373 de 2014 para el polígono:

M1- M2- M3- M4- M1

Profesional Universitario

Subdirector de Ordenamiento Urbanístico

Este plano no autoriza la división y venta del predio por lotes ni construcciones, lo cual solo se obtiene con la aprobación del proyecto urbanístico respectivo.
Hace parte Integrante de este esquema básico, el oficio por el cual se autorizó y su vigenica es de dos (2) años.

RADICACIÓN: 3732-16 PLANO DE REFERENCIA: 23-A.

DEPARTAMENTO VALLE DEL CAUCA MUNICIPIO CALI	OBRA : LEVANTAMIENTO TOPOGRAFICO ESTACION DE SERVICIO ESSO	CONTIENE : PLANTA TOPOGRAFICA LOCALIZACION CUADRO DE REFERENCIAS CONVENCIONES	OBSERVACIONES : Levantamiento topográfico,amarrado a la red de coordenadas Cartecianas MAGNA SIRGAS--CALI origen Cali (REF.1995.4)	ESCALA PLANTA : 1 : 250	UBICACION : CARRERA 1a Nº 46A-80	PLANO No. 1 DE 1
	LEVANTO : CESAR FERNANDO PAEZ LIC. 01-1190 C.P.N.T	Vo Bo. PROPIETARIO : DISTRACOM		AREA TOTAL : 4279.75 M.^{2}	DIGITALIZO : Carlos Andrés Rojas G. CEL 310 2238914	FECHA : ABRIL DE 2016