

Alfonso López Pumarejo 2a Etapa

DIVIPOLA

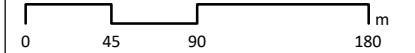
Leyenda

● Vertices límites barrios - sectores

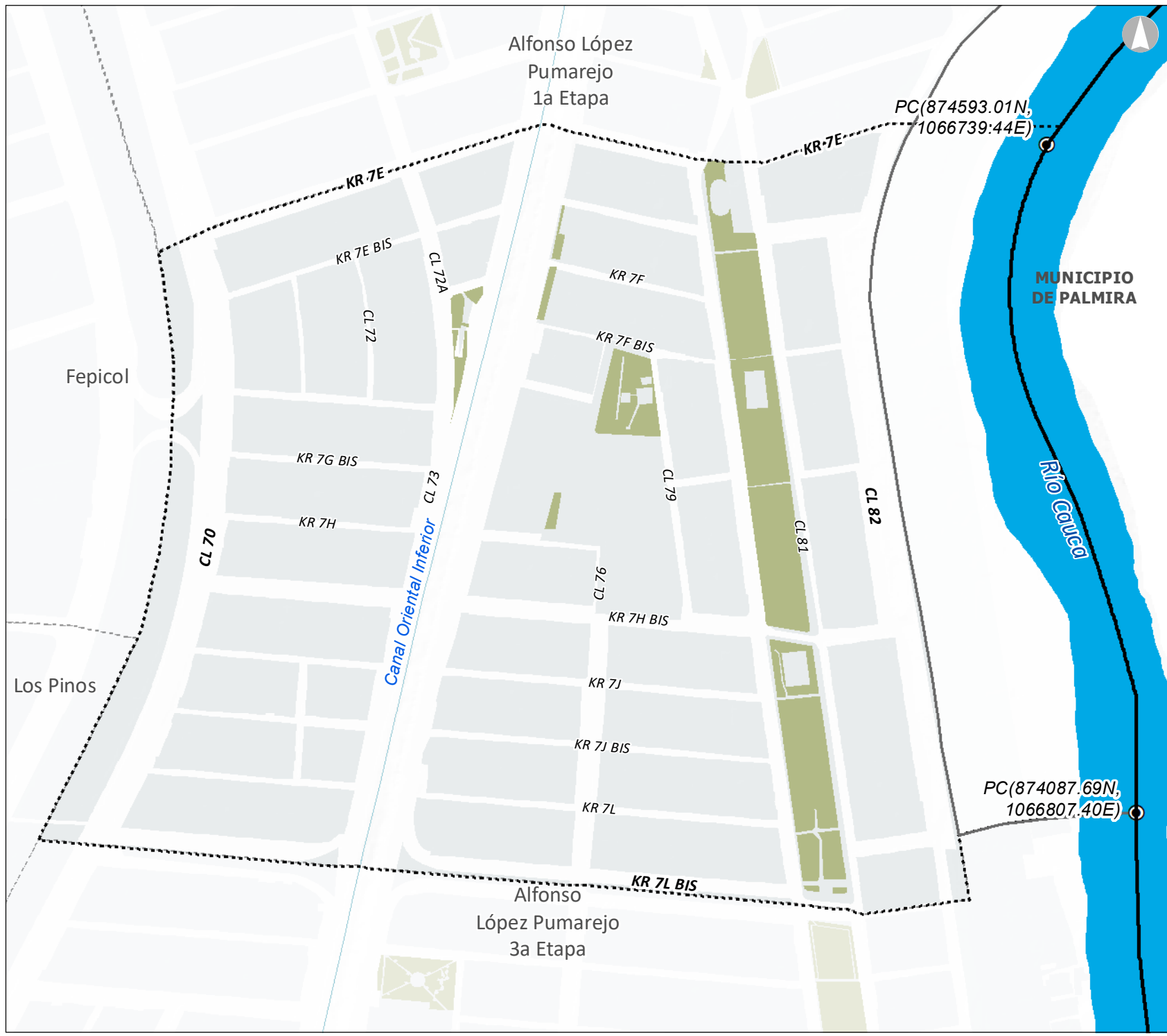
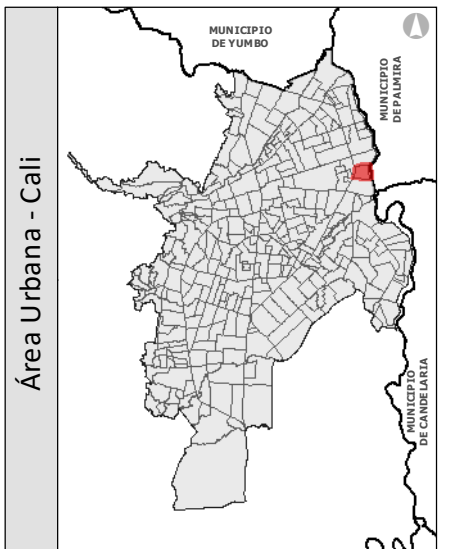
Convenciones

- División Política
- Perímetro urbano
- - - Corregimientos
- ⊞ Límite Barrios
- ⊞ Manzanas
- Zonas verdes
- ~ Quebradas
- Humedales
- Ríos
- Canales

Escala gráfica



Fuente: Cartografía Base:
Límites Políticos DAP 2024
Cartografía Temática:
Cuerpos de Agua CVC 2024, POT Cali 2014



Alfonso López
Pumarejo
1a Etapa

MUNICIPIO
DE PALMIRA

Río Cauca

Alfonso
López Pumarejo
3a Etapa

Fepicol

Los Pinos