

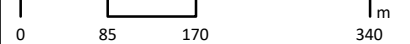
Leyenda

● Vertices límites barrios - sectores

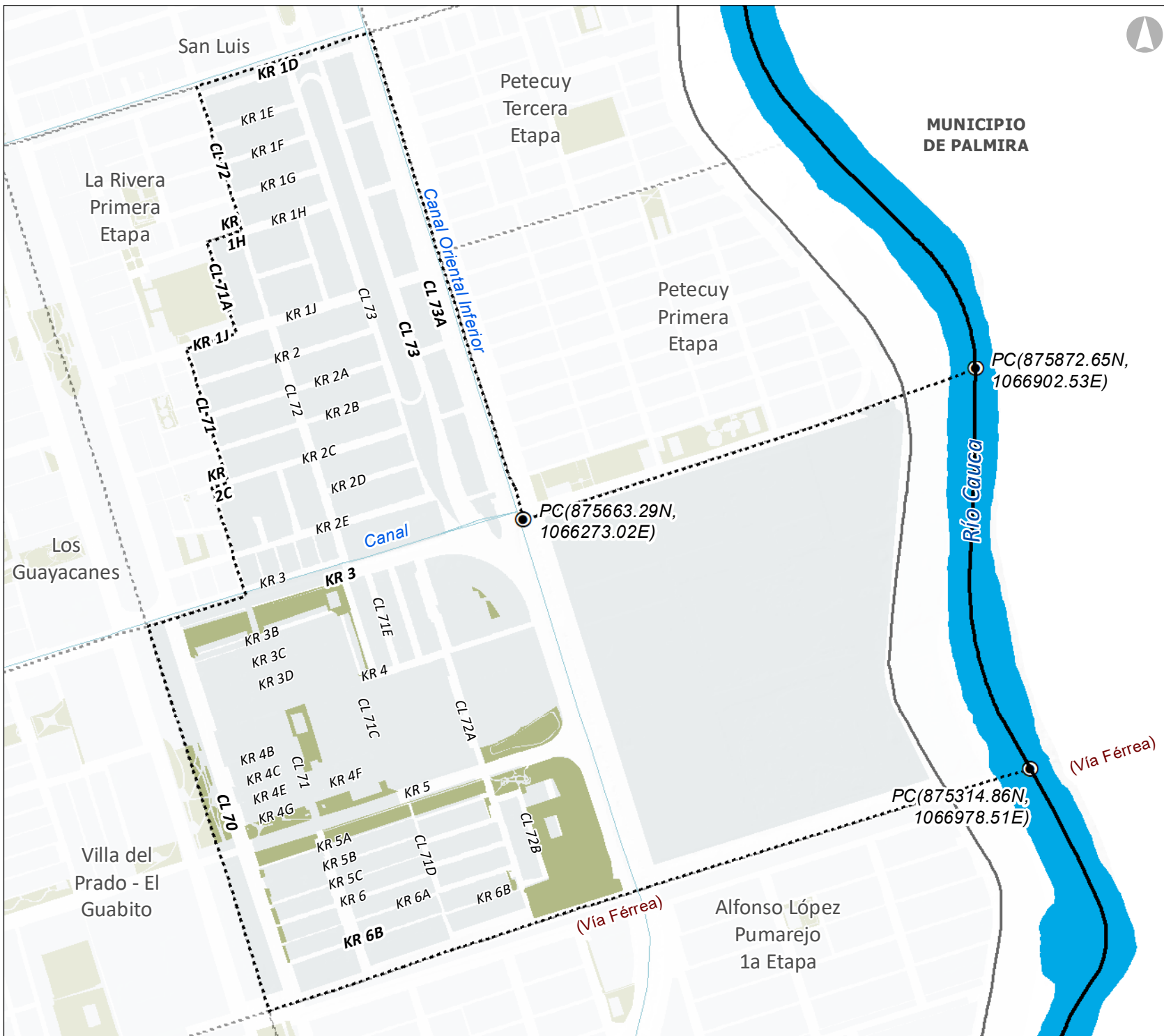
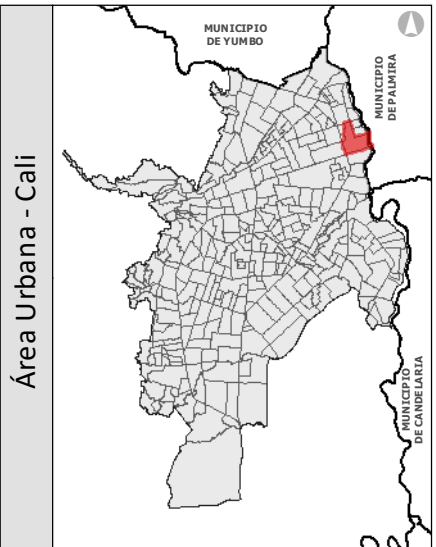
Convenciones

- División Política
- ▭ Perímetro urbano
- - - Corregimientos
- ⋯ Límite Barrios
- ▭ Manzanas
- Zonas verdes
- ~ Quebradas
- Humedales
- Ríos
- Canales

Escala gráfica



Fuente: Cartografía Base:
Límites Políticos DAP 2024
Cartografía Temática:
Cuerpos de Agua CVC 2024, POT Cali 2014



MUNICIPIO DE PALMIRA

Petecuy Tercera Etapa

Petecuy Primera Etapa

Río Cauca

PC(875872.65N, 1066902.53E)

PC(875663.29N, 1066273.02E)

PC(875314.86N, 1066978.51E)

(Vía Férrea)

(Vía Férrea)

Alfonso López Pumarejo 1a Etapa

San Luis

La Rivera Primera Etapa

Los Guayacanes

Villa del Prado - El Guabito