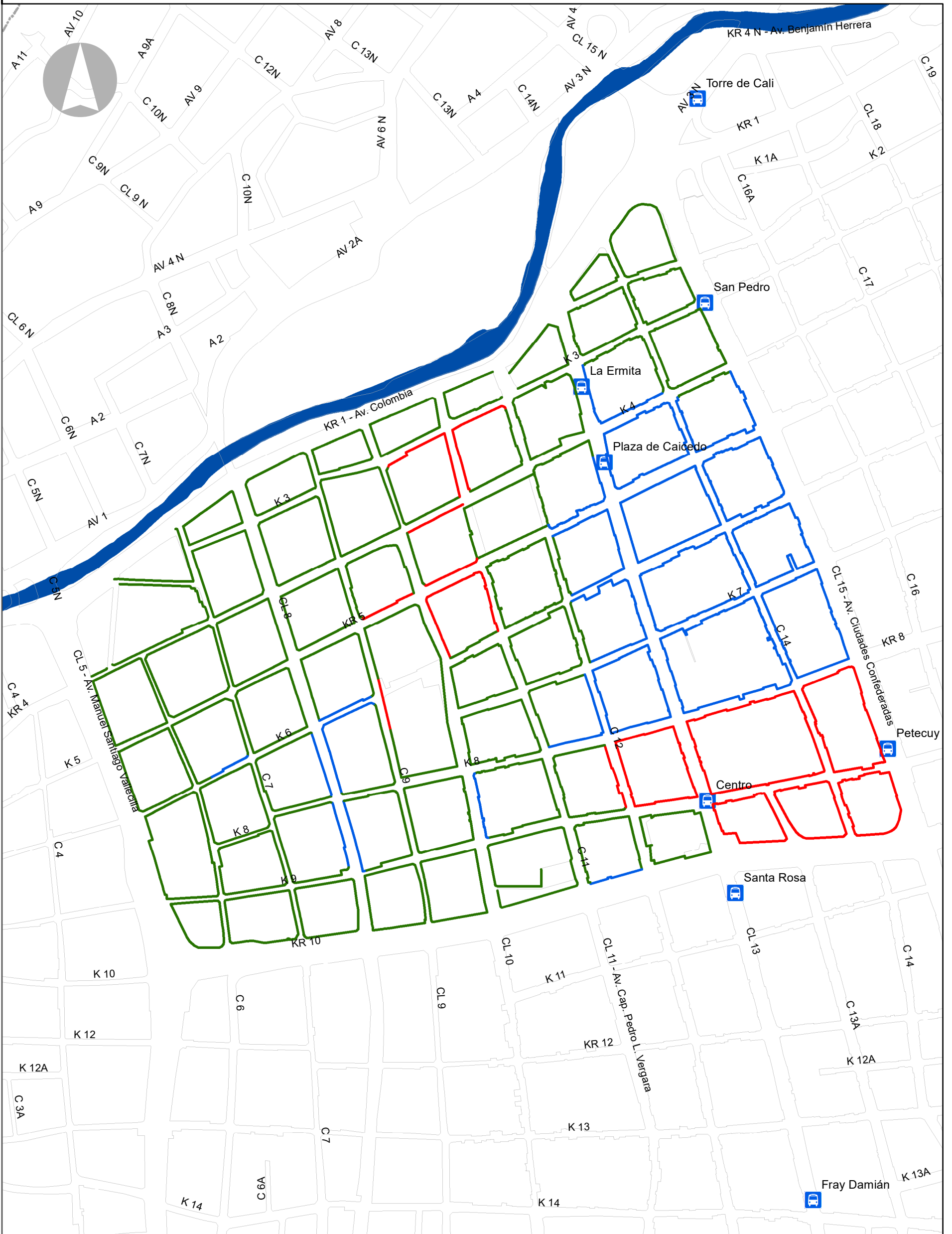




OCUPACION DE LAS ACERAS EN RED PEATONAL PRIORITARIA DEL CENTRO HISTORICO

1.059.907



1.059.907

<p>LEYENDA</p> <p>Ocupación</p> <ul style="list-style-type: none"> — Sin ocupar — Parcial — Total <p> Estaciones SITM</p> <p> Manzanas</p> <p> Ríos</p>	<p>DEPARTAMENTO ADMINISTRATIVO DE PLANEACION MUNICIPAL</p> <p>PLAN INTEGRAL DE MOVILIDAD URBANA DE CALI - PIMU</p>	<p>CONTENIDO:</p> <p>Ocupación de las Aceras en Red Peatonal Prioritaria del Centro Histórico</p> <p>FUENTES:</p> <p>D.A.P.M.</p>	<p>ESCALA: 1:5.000</p> <p>FECHA: Julio - 2017</p> <p>NÚMERO PLANO: PL 32 - F1</p> <div style="display: flex; justify-content: space-around; align-items: center;">   </div> <p style="font-size: small; text-align: center;">ALCALDÍA DE SANTIAGO DE CALI DEPARTAMENTO ADMINISTRATIVO DE PLANEACIÓN</p> <p style="font-size: x-small; text-align: center;">SOSTENIBILIDAD • SORORIDAD • ACCESIBILIDAD</p>
--	--	---	--