

# BIENES INMUEBLES DE INTERES CULTURAL DE SANTIAGO DE CALI

## BIC N-19

# Iglesia de La Ermita



### (Propuesto como Monumento Nacional)

### Conservación Tipo 1

Autor: Ing. Pablo Emilio Páez ca 1926-1945

Intervención: ca 1995

Carrera 1 Calle 13

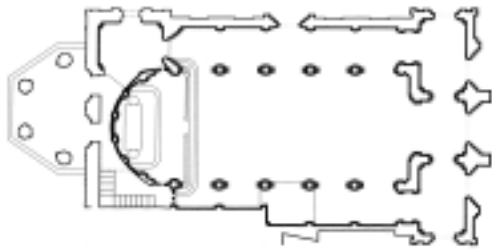


La actual Ermita, que al estar inserta en la ciudad poco tiene que ver con la naturaleza de su nombre, se llama así en recuerdo de la primitiva ermita del Señor del Río del cual se tienen datos desde 1602, la cual se sabe sucumbió por catástrofe natural en 1925. La reconstrucción se pensó de inmediato gracias al fervor religioso y espíritu cívico de Micaela Castro quien encargó al Ingeniero de los Ferrocarriles del Pacífico Pablo Emilio Páez quien por esa época se encontraba en la ciudad trabajando en la obra del Palacio Nacional. La construcción estuvo paralizada por algún tiempo a raíz de la crisis económica de 1929 pero poco a poco se reanudaron los trabajos y el templo fue culminado en 1945.

El edificio corresponde a un tardío revival neogótico, construido totalmente en concreto, imitando las formas de las columnas, de los arcos ojivales, de las bóvedas de crucería y las pendientes de los techos, aunque la estructura de cubierta es de cerchas en madera. Característica de esta iglesia es su torre central y las bóvedas de aristas en todas las naves. En su fachada el tratamiento ornamental enfatiza la verticalidad en todos los cuerpos. Llama la atención el hecho de que en vez de tener dos torres a los costados la edificación presenta una torre central, patrón inusual en la construcción de iglesias católicas (en cambio usual en iglesias protestantes, en particular las bautistas, aunque es frecuente encontrar sagrarios y mobiliario con este modelo en el arte religioso católico). Un trabajo de iluminación ha buscado resaltar este edificio que con sus singulares formas es una de las imágenes «de postal» de la ciudad.

La iglesia ha sido afectada por los profundos cambios que se han operado en el centro de Cali, como son la ampliación de la calle 13 en la década de los 60's que significó la pérdida de su escala con relación a las construcciones inmediatas. Luego la sustitución de las construcciones existentes por edificios de altura disminuyó su presencia volumétrica, la construcción del anillo central en la década de los 70 rompió la continuidad visual con la Avenida de las Américas, además el cambio en las vías hizo que quedase oculta al desplazarse el eje de su fachada además que la segregó del parque Uribe-Uribe. A este hecho hay que sumar la demolición del Hotel Alférez Real y la

## BIENES INMUEBLES DE INTERES CULTURAL DE SANTIAGO DE CALI



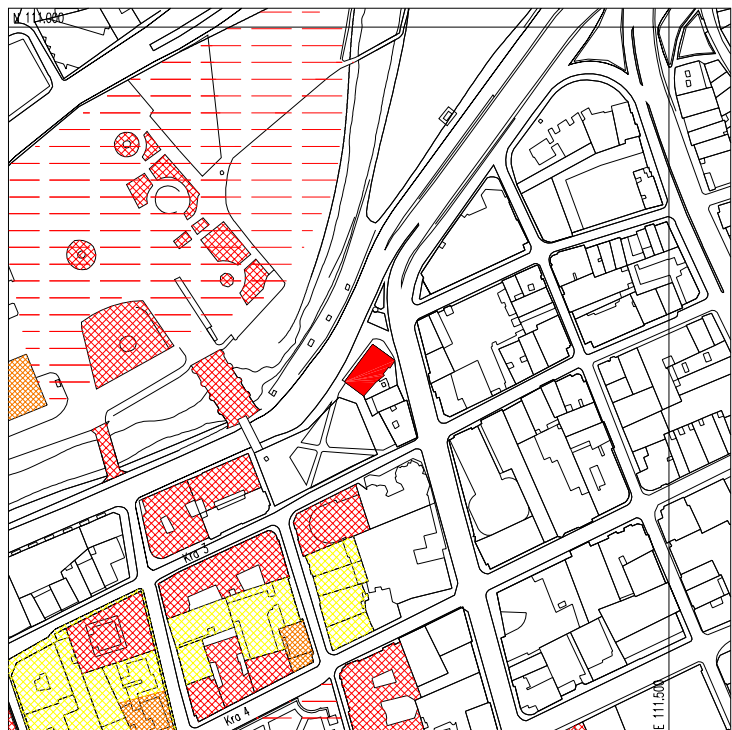
casa contigua privandola de una fachada importante sobre el río, lo que dejó expuesta su parte posterior, lo que buscó resolverse con la adición reciente de un volumen en el muro, a manera de ábside con el fin de crear una falsa fachada hacia la plaza de los poetas construida a mediados de los 1990s, falso ábside de pórtico, único en el mundo.

A pesar de los esfuerzos de la comunidad por preservar esta edificación expresada en la recolección de fondos en las campañas para su reparación y mantenimiento, la construcción presenta fallas constructivas producto del deterioro natural de los materiales por el paso del tiempo. Aunque se ha enlucido previo trabajo de resane y reparaciones menores, la edificación requiere reparación de los elementos de concreto armado hoy meteorizados.

El área de influencia se limita prácticamente a su propia manzana donde ya existen dos edificios altos sobre la Calle 12, aunque el vecino se anexa a la edificación de la capilla con una plataforma baja y se aísla parcialmente liberando el costado de la iglesia. Este aislamiento debe al menos mantenerse y en la medida de lo posible debería ser total, lo que facilitaría el protagonismo de la Ermita, lo que resolvería en buena medida fórmulas de continuidad espacial respecto a la Plazoleta de los Poetas ubicada en la parte posterior. Una solución distinta al puente peatonal para solucionar el cruce del eje de la Calle 12-Paseo Bolívar sobre la Avenida Colombia (Carrera 1a) puede contribuir también a la recuperación de la perspectiva lejana de la iglesia en el eje de este importante vía.



## Area de Influencia:




Plan Especial de Protección del Patrimonio Inmueble de Santiago de Cali

## Referencias:

Acuerdo 30 de 1993  
Acuerdo 069 de 2000  
Plan Especial de Protección Patrimonio Inmueble de Santiago de Cali


## Bibliografía:

Bonilla, Ramiro e Hincapié, Ricardo: *La Arquitectura de las iglesias y su importancia urbana en el Valle del Cauca*, Informe de Investigación. Centro de Investigaciones en Territorio, Construcción y Espacio, Citce - Universidad del Valle, Colciencias, Cali, 1.999.

FICHA DE ACTUALIZACIÓN DEL ESTADO DE LOS BIENES CULTURALES INMUEBLES DEL MUNICIPIO DE CALI - AÑO 2009								INMUEBLE No. BIC N-19							
								Hoja N° 1 de 1							
1. Identificación Original		2. Situación Actual		3. Cumplimiento de las Normas				Conservación Tipo: 1							
1.1 Nombre	Iglesia de la Ermita	2.1 Nombre	Iglesia de la Ermita	3.1 Fachada: Conservada	<input checked="" type="checkbox"/>	Alterada	Elementos	Materiales	Color						
1.2 Dirección	Carrera 1 Calle 13	2.2 Dirección	Carrera 1 #12-13	3.2 Volumetría: Conservada	<input checked="" type="checkbox"/>	Alterada	Altura adicionada (pisos):								
1.3 Barrio	San Pedro	2.3 Barrio	San Pedro	3.3 Adiciones: Armónicas	<input checked="" type="checkbox"/>	No armónicas	En fachada	Cubierta	Voladizo						
1.4 N° de Manzana		2.4 N° de Manzana		3.4 Avisos: No atenta	<input checked="" type="checkbox"/>	Atenta el estilo	Cerramiento	Cubierta	Acabado						
1.5 N° del Predio		2.5 N° del Predio		3.5 Elem. Vanos: Sin cambios	<input checked="" type="checkbox"/>	Cambiados	Específicac.	Tipología	Material						
1.6 Área del predio		2.6 Área del predio		3.6 Identificación: Existe		No existe	<input checked="" type="checkbox"/> Obligatoria	<input checked="" type="checkbox"/>							
1.7 Área ocupada		2.7 Área ocupada		3.7 Mantenimiento: Excelente		Bueno	<input checked="" type="checkbox"/> Regular	Malo	Inexiste.						
1.8 N° de Pisos	1	2.8 N° de Pisos	1	3.8 Estado de la estructura: Excelente						<input checked="" type="checkbox"/>	Bueno	<input checked="" type="checkbox"/>	Regular	Mal estado	Ruina
1.9 Estado conservación	Bueno	2.9 Estado conservación	Bueno	3.9 El uso es: Compatible						<input checked="" type="checkbox"/>	No compatible	Atenta el BC	Quita valor		
1.11 Área de influencia	Demarcada <input checked="" type="checkbox"/>	2.11 Área de influencia: Demar. <input checked="" type="checkbox"/> Sugerida		*Respecto al BC: Lo respeta		No respeta	<input checked="" type="checkbox"/>	Volúmenes	<input checked="" type="checkbox"/>	Fachadas	Cubierta				
	No demarcada	Particular (parte del BC)	Entorno de 200 mts.	*Alturas: Acordes		No acordes	<input checked="" type="checkbox"/>	Sobrepasa	N° pisos:	Culatas	<input checked="" type="checkbox"/>				
Observaciones: Propuesta como Monumento Nacional. Obra del ingeniero Pablo Emilio Páez entre 1926 y 1945. Corresponde a un tardío revival neogótico construido en concreto.		Observaciones: Ha sido afectada por los continuos cambios en el trazado vial. Su concreto está meteorizado.		*Torres/Antenas: Ubicación:			*Tanques/Cuartos:								
				*Vallas: Ubicación:			*Avisos/letreros: Cumplen		No cump	<input checked="" type="checkbox"/>					
				*Postes/señales: Ubicación:			*Vegetación: No entorpe			<input checked="" type="checkbox"/>	Entorpec				
4. Registro Fotográfico Actual															
															
5. Recomendaciones					6. Elaboración										
El P.E.P.U.A.C. recomienda proponerlo como Monumento Nacional. Es necesario además que se realice un Plan de Manejo que garantice su mantenimiento y conservación, en especial los elementos de concreto hoy meteorizado.					Entidad: Departamento Administrativo de Planeación Municipal			Fecha:							
					Diligenció: Alaidy Salguero Sabogal			Diciembre de 2009							



4. Registro Fotográfico Actual (Continuación)



5. Recomendaciones

6. Elaboración

Entidad: Departamento Administrativo de Planeación Municipal

Fecha:

Diligenció: Alaidy Salguero Sabogal

Diciembre de 2009



ALCALDÍA DE  
SANTIAGO DE CALI  
DEPARTAMENTO ADMINISTRATIVO  
DE PLANEACIÓN

**CONCEJO DE SANTIAGO DE CALI  
ACUERDO N° 232 DE 2007  
“POR MEDIO DEL CUAL SE ADOPTA EL PLAN ESPECIAL DE  
PROTECCIÓN DEL PATRIMONIO URBANO – ARQUITECTÓNICO DEL  
MUNICIPIO DE SANTIAGO DE CALI”**

**NORMAS GENERALES DE LOS TIPOS DE CONSERVACIÓN DE BIENES  
DE INTERÉS CULTURAL INMUEBLE Y DE SU ÁREA DE INFLUENCIA ARTÍCULO 12º:**

Conservación Tipo 1 o conservación monumental.

Se aplica a los inmuebles que deben ser conservados íntegramente por su carácter singular y monumental y por razones histórico-artísticas, preservando todas sus características arquitectónicas. Este máximo nivel de conservación es denominado, en esta reglamentación, Conservación Categoría Tipo 1' y se aplica a todos los Monumentos Nacionales declarados o propuestos por el Consejo de Monumentos Nacionales hasta el presente y los inmuebles que el presente Plan Especial de Protección del Patrimonio Urbano-Arquitectónico, propone para ser declarados como tales y todos los inmuebles que en el futuro sean propuestos y declarados monumento nacional por su importancia histórica y/o arquitectónica y que dan testimonio de los distintos momentos de la evolución y desarrollo de la ciudad y que están dotados de valores formales de tipo espacial, volumétrico, y técnico constructivo. Igualmente, deben conservarse con Categoría Tipo 1 aquellos inmuebles considerados bienes de interés cultural que poseen características singulares de tipo arquitectónico, urbano o histórico y que, por tanto, deben recibir un manejo de tipo monumental, por su relevancia en la vida cultural, social o histórica de la ciudad de Cali. Este nivel de conservación se orienta a rescatar y preservar los valores propios de la condición original del edificio y sólo se permite la transformación restringida de los inmuebles dentro de parámetros claramente establecidos por la evolución del uso de la edificación en el tiempo y las condicionantes del entorno circundante. En su conservación arquitectónica, deberán mantenerse los elementos muebles que forman parte integral de la tipología de la edificación.

Los tipos de intervención, que en este nivel se permiten, son en niveles de acción, en los cuales los primeros comprenden usualmente los subsiguientes:

Restauración  
Reintegración  
Consolidación arquitectónica  
Consolidación estructural  
Adecuación  
Liberación  
Mantenimiento.

Centro Administrativo Municipal, torre Alcaldía. Piso 10  
Teléfono 668 91 00. Fax 8895630

[www.cali.gov.co](http://www.cali.gov.co)



CALI, US NUEVO LATIR



**ARTÍCULO 13º:** Normas generales para la conservación Tipo 1 en bienes de interés cultural inmueble: Todas las intervenciones que se ejecuten en un inmueble, definidas de Conservación Tipo 1, deberán garantizar el máximo respeto, conservación y restablecimiento de sus elementos originales y componentes estructurales, rasgos arquitectónicos y decorativos originales y aquellos de interés histórico o artístico del edificio, para lo cual se tienen las siguientes normas:

- Fachada y volumetría: conservar sus características originales especialmente en lo referente a materiales, alturas y elementos tales como: puertas, ventanas, balcones, aleros, zócalos, detalles ornamentales y colores, entre otros. En este nivel, cualquier intervención en la fachada debe ser consecuente con el tratamiento interior. En el caso de intervención sobre los bienes de interés cultural de la nación, los cambios deberán especificarse en la propuesta de diseño.

- Adiciones constructivas: se permiten adiciones constructivas sobre las áreas libres del predio, exceptuando los patios principales y sus retiros originales de fachadas. Cualquier adición al interior del predio deberá respetar los elementos originales de la edificación y no podrá anular los componentes arquitectónicos, tipológicos y estructurales que la caracterizan. La adición deberá armonizar con los elementos volumétricos, de fachadas e interiores del inmueble, para lo cual se deberán tener en cuenta los materiales, colores, cubiertas, voladizos, tipología, proporción de vanos y elementos de cierre.

En los bienes declarados de interés cultural de la nación no se permiten adiciones constructivas que afecten la configuración arquitectónica, tipológica y estructural del inmueble, tanto en el ámbito interior como exterior. En todo caso, toda intervención a realizarse en estos bienes deberá contar con el concepto favorable del Centro Filial del Consejo de Monumentos Nacionales.

- Usos: en lo posible, el inmueble deberá conservar el uso para el cual fue diseñado y construido. En caso contrario, éste podrá adecuarse interiormente a un uso que sea compatible con la edificación. Este tipo de conservación no permite que a tales inmuebles se les asigne un uso que por sus actividades pudiera derivar en acciones que atenten contra parte de sus componentes o la totalidad de ellos.

- Avisos: en las edificaciones patrimoniales se permiten avisos que no atenten contra los valores formales y estilísticos de la edificación, tales como en los cerramientos, materiales de acabados y cubiertas. Deberán ser removibles y adosados a la edificación y cumplir con las normas establecidas por la reglamentación que al respecto formule la administración municipal, según lo establecido en la Ley 140 de 1994.
- Cerramientos: el cambio de los elementos de cierre de sus vanos y sus especificaciones, materiales y tipología, se considera de carácter restringido y para su aprobación debe tener concepto positivo por parte del Consejo de Monumentos Nacionales o su filial.

- Identificación: todo bien de interés cultural inmueble con Conservación Tipo 1 debe poseer una placa identificatoria en piedra, de fácil lectura para el peatón, colocada con discreción en sitio que no comprometa elementos ornamentales y vanos del edificio y donde establezca el nombre de la obra, autor, cuando se conozca, fecha y clasificación histórica (lo más precisa) del mismo (arquitectura colonial, arquitectura colonial mudéjar, arquitectura republicana, arquitectura moderna, etc.) y su identificación como Monumento



Nacional, en caso de gozar de su declaratoria, la que en caso contrario se sustituye por la de bien de interés cultural.

**ARTÍCULO 14º:** De las normas generales para las áreas de influencia

inmediata de los bienes de interés cultural de Conservación Tipo 1 en área urbana. El área de influencia de bienes protegidos como de Conservación Tipo 1 es de 200 metros a la redonda, a partir de los distintos límites físicos de los mismos. Todo nuevo proyecto a realizarse en las áreas de influencia de las edificaciones declaradas como bienes de interés cultural, catalogadas como de Conservación Tipo 1, deberá cumplir las siguientes normas generales:

1. Toda nueva construcción en el área de influencia de un bien de interés cultural inmueble con Conservación Tipo 1 debe propender por el respeto y valoración del bien, facilitando su visibilidad y disfrute. Para este efecto, los volúmenes, composición y materiales de fachada, cubiertas y otros elementos exteriores deben evitar la alteración de la imagen del conjunto acompañante del bien.
2. Conservar las características urbanísticas del sector donde se ubique, tales como el trazado vial, paramentación, volumetría.
3. La altura máxima permitida no podrá sobrepasar al inmueble declarado Monumento Nacional. Las edificaciones existentes que sobrepasen la altura máxima permitida no se les autorizará adiciones en altura y, en caso de la existencia de 'culatas', estas deberán ser tratadas con el mismo tipo de acabados de la fachada principal. Igualmente, queda prohibido la utilización de la superficie que excede la altura del monumento como soporte de cualquier tipo de aviso.
4. En estas áreas se prohíbe la instalación de todo tipo de torres o antenas visibles desde el exterior. Los volúmenes y elementos tales como tanques y cuartos para tanques, maquinarias para ascensores y similares, no deben sobresalir y debe buscarse su completa integración al volumen de la edificación o introducirse al interior de la cubierta.
5. Se prohíbe la instalación de vallas.
6. Los avisos y letreros deben cumplir la normativa del presente Plan Especial de Protección del Patrimonio Urbano-Arquitectónico del Municipio de Santiago de Cali.
7. Toda intervención en el espacio público por parte de la Administración Municipal deberá contemplar su valoración y facilitar el completo disfrute visual y físico del edificio o espacio protegido por parte de la ciudadanía.
8. Deberá evitarse la colocación de postes, señales de tránsito y mobiliario urbano que entorpezcan la completa visión del edificio o espacio protegido.
9. No se permitirá la instalación provisional de pasacalles o cualquier tipo de ocupación terrestre o aérea del espacio público en el área que entorpezca la visión del edificio o espacio protegido.

**ARTÍCULO 15º:** De las normas generales para las áreas de influencia inmediata de los bienes de interés cultural de Conservación Tipo 1 en área rural y casa de hacienda. El área de influencia de los bienes de interés cultural inmueble en área rural es aquella que garantiza la conservación de su imagen rural, permitiendo reconocer su relación con el





territorio y donde se localizan elementos complementarios de sus relaciones y orden espacial exterior. El área de influencia de las construcciones rurales comprende una zona alrededor del bien protegido, definido su límite por una distancia mínima de doscientos (200) metros a partir de sus límites exteriores, salvo cuando, en casos de declaración como monumento nacional, se defina expresamente otra área. En el caso de casa de hacienda, es el área de doscientos (200) metros lineales en toda dirección, a partir de los límites exteriores de los elementos y/o edificios del perímetro del conjunto (vallados, portadas, trapiches, ramadas, casas y demás), los cuales quedan establecidos en la descripción del bien, que debe estar incluida en el 'catálogo único de bienes de interés cultural inmueble del municipio'. Todo nuevo proyecto a realizarse en áreas de influencia de las edificaciones declaradas como bienes de interés cultural inmueble, catalogados como de Protección Tipo 1, deberá cumplir las siguientes normas generales:

1. Debe mantener la visibilidad sobre el bien dado, que éste constituye un elemento de referencia en el territorio.
2. Por sus características, el área de influencia de un bien que se levanta en área rural, se considera además como reserva natural y patrimonio ambiental-paisajístico y, por tanto, debe proteger la vegetación existente, prohibiéndose la mutilación o tala de árboles, sin aprobación de la Corporación Autónoma Regional del Valle del Cauca, CVC, o el Dagma por delegación y del Consejo de Patrimonio Cultural Municipal.
3. En el área de influencia de las casa de hacienda está prohibido levantar nuevas construcciones, salvo concepto favorable del Consejo de Monumentos Nacionales, así como la ubicación de vallas publicitarias y, en general, todo tipo de aviso que afecte la armonía con el entorno natural, torres de transmisión eléctrica, torres de telecomunicación, y en general, cualquier elemento extraño a la naturaleza paisajística del entorno rural
4. Se debe conservar el acceso histórico a los conjuntos de la casa de hacienda y, cuando no, se procurará su recuperación y puesta en valor los caminos antiguos como servidumbre de paso.
5. Se debe proteger, conservar, restaurar y mantener como referentes documentales aquellos elementos asociados al uso original. Por ejemplo, en el caso de las casa de hacienda: portadas, cercos, vallados, obras hidráulicas, acequias, así como sus edificios complementarios, en caso de no estar inscritos en el conjunto de la casa como trapiches, pesebreras, establos y ramadas; En el caso de estaciones ferroviarias, aquellos propios de la vía férrea y su uso, tales como rieles, polines y demás.
6. El paisaje natural e intervenido del área de influencia de las casa de hacienda se considera jardín histórico y, dado que forma parte del orden espacial del conjunto, deben aplicarse en su manejo los criterios de la Carta de Florencia, documento Unesco para el manejo de este tipo de bien cultural.

**PARÁGRAFO 1º:** Cuando, por razones del crecimiento urbano de Cali, una casa de hacienda declarada bien de interés cultural inmueble, y su área de influencia sean





incluidas dentro del perímetro urbano no se modificarán las normas generales de su área de influencia.

**PARÁGRAFO 2º:** Las áreas de influencia de las casa de hacienda se consideran parte integrante del conjunto de la casa y, por tanto, se debe procurar mantener la integridad predial del conjunto de la casa con su área de influencia.

**PARÁGRAFO 3º:** Las áreas de influencia de las casa de hacienda al estar sometidas a conservación arquitectónico paisajística, se consideran como de Conservación Tipo 6.

**ARTÍCULO 16º:** Lista de bienes de interés cultural inmueble de conservación Tipo 1 en Santiago de Cali:

Son bienes de interés cultural de conservación Tipo 1 en el Municipio de Santiago de Cali, los siguientes inmuebles:

1. Monumentos nacionales con decreto aprobatorio o resolución del Consejo de Monumentos Nacionales:

- Centro Histórico – Barrio La Merced. Carreras 1 y 6, calles 5 y 8. Decreto N° 789 del 10-05-1971
- Casa de la Hacienda de Cañasgordas. Carrera 109, calle 25. Decreto N° 191 del 31-01-1980
- Casa de la Hacienda de Piedragrande. Carrera 118 calle 42. Decreto N° 0763 del 25-04-1.996
- Catedral de San Pedro. Calle 11, carrera 5a. Resolución N° 1686 del 01-12-2.004
- Edificio Otero. Calle 12, carrera 5ª. Decreto N° 1722 del 25-07-1977
- Estación del Ferrocarril. Avenida 2BN Calle 23N. Decreto N° 1802 del 19-10-1995
- Estación de Tren de La Viga (conjunto de Estaciones). Carretera Panamericana. Decreto N° 746 del 24-04-1.996
- Hospital Universitario Evaristo García. Calle 5ª N° 36-08. Decreto N° 1802 del 19-10-1995
- Iglesia de San Antonio. Calle 2 oeste, carrera 10. Decreto N° 1148 del 25-04-1997
- Iglesia y Convento de La Merced. Calles 6ª y 7a, carrera 4. Decreto N° 285 del 26-02-1975
- Palacio Nacional. Calle 12, carrera 4. Decreto N° 1722 del 25-07-1977
- Parque Panamericano. Calle 5a, carreras 34 y 36. Decreto N° 1802 del 19-10-1995
- Plaza de Toros de Cañaveralejo. Calle 5a, carrera 56. Decreto N° 1802 del 19-10-1995
- Puente Ortiz. Carrera 1a calle 12. Resolución N° 0109 del 09-02-2-005
- Teatro Jorge Isaacs. Calle 12, carrera 3ª. Decreto N° 2858 del 26-11-1984
- Teatro Municipal. Carrera 5ª N° 6-64. Resolución N° 1585 del 05-04-2.002
- Y dentro de la resolución que propone como monumento nacional el conjunto del Convento de San Francisco, la Iglesia de San Francisco, el Convento de San Joaquín y la Torre Mudéjar. Calles 9 y 10, carreras 5a y 6a. Resolución N° 1686 del 01-12-2.004

2. Por ser patrimonio arqueológico, gozan de la condición de patrimonio cultural nacional de Conservación Tipo 1:

- Tumba No. 1 Calle de La Escopeta 32. Ley General de Cultura 397 de 1.997
- Tumba No. 2 Calle de La Escopeta 32. Ley General de Cultura 397 de 1.997
- Tumba No. 3 Calle de La Escopeta 32. Ley General de Cultura 397 de 1.997
- Tumba No. 4 Calle de La Escopeta 32. Ley General de Cultura 397 de 1.997



- Tumba No. 5 Calle de La Escopeta 32. Ley General de Cultura 397 de 1.997
  - Tumba No. 6 Calle de La Escopeta 32. Ley General de Cultura 397 de 1.997
  - Tumba No. 1 Calle de La Escopeta 14. Ley General de Cultura 397 de 1.997
3. Son, además, de Conservación Tipo 1, por sus características y valores los inmuebles declarados en el Acuerdo Municipal 069 de 2000, Artículo 173, como bienes de interés cultural municipal, los siguientes inmuebles:
- Casa Proartes. Carrera 5ª N° 7-02
  - Ex - Gobernación del Valle.
  - Edificio Coltabaco. Calle 12 N° 1-12
  - Iglesia de Santa Rosa. Carrera 10 N° 10-05
  - Avenida 4 Norte No. 8N-15, Castillo Carvajal.
  - Calle 15 Norte No. 6N-17/Avenida 6 Norte No. 14N-65/73 (Antigua Casa Borrero).
  - Club Campestre de Cali. Calles 5ª y 11 y Río Meléndez
  - Edificio Laboratorios Squibb. Avenida 5ª A N° 26N-80
  - Galería de Santa Elena. Calles 23 y 25, carreras 29A y 31
  - Gimnasio El Pueblo. Calle 4ª, carrera 52
  - Iglesia de La Ermita. Carrera 1ª, calle 13
  - Iglesia Santuario de Fátima. Avenida 10N N°15A-25
4. Se adicionan a la lista de bienes de interés cultural del municipio, y con Conservación Tipo1, los siguientes inmuebles:
- Cementerio Central con sus columbarios y mausoleos. Carrera 1ª N° 28-60
  - Cementerio Hebreo. Carrera 1ª N° 51N-35
  - Escuela de Enfermería-Univalle San Fernando. Calle 4B, carrera 36B
  - Carrera 122 Calle 16A (Casa Lago Verde).

**ARTÍCULO 17º:** El Departamento Administrativo de Planeación Municipal tramitará ante el Consejo de Monumentos Nacionales la declaración como monumentos nacionales de los siguientes inmuebles:

1. Por ser premios nacionales de arquitectura, reconociendo sus valores arquitectónicos y por tanto su aporte a la cultura nacional:
  - El Centro Cultural de Santiago de Cali (Antigua FES).
  - La Ciudad Universitaria de Meléndez. Carrera 100 con calle 13
2. Por su importancia social e histórica en la ciudad y la región y por su importancia dentro de la historia de la arquitectura colombiana, los siguientes inmuebles:
  - Cementerio Central. Carrera 1ª N° 28-60
  - Club Campestre de Cali. Calles 5ª y 11 y Río Meléndez
  - Edificio Laboratorios Squibb. Avenida 5ª A N° 26N-80
  - Iglesia de La Ermita. Carrera 1ª, calle 13
  - Iglesia Santuario de Fátima. Avenida 10N N°15A-25
  - Paseo Bolívar. Avenidas 1ª y 2ª, calle 12N
  - Edificio Venezolano. Avenida 6N N° 33-06